



## Ш У Ё М ПОСТАНОВЛЕНИЕ

пгт. Троицко-Печорск

18 мая 2021 года

№ 100

### Об установлении публичных сервитутов для размещения объектов электросетевого хозяйства на территории муниципального образования городского поселения «Троицко-Печорск»

В соответствии со статьей 23, главой V.7 Земельного кодекса Российской Федерации, статьей 3.3, частью 4 статьи 3.6 Федерального закона от 25.10.2001 № 137-ФЗ «О введении в действие Земельного кодекса Российской Федерации», постановлением Правительства Российской Федерации от 24.02.2009 № 160 «О порядке установления охранных зон объектов электросетевого хозяйства и особых условий использования земельных участков, расположенных в границах таких зон», на основании ходатайства публичного акционерного общества «Межрегиональная распределительная сетевая компания Северо-Запада», администрация городского поселения «Троицко-Печорск»

#### ПОСТАНОВЛЯЕТ:

1. Установить в интересах публичного акционерного общества «Межрегиональная распределительная сетевая компания Северо-Запада» публичный сервитут сроком 49 лет в отношении земельных участков, согласно приложению № 1, с целью размещения объекта электросетевого хозяйства «ВЛ-0,4 ф. 5 ТП №29 пгт. Троицко-Печорск».
2. Утвердить границы публичного сервитута в соответствии со схемами расположения границ публичного сервитута объекта, согласно приложению № 2.
3. Плата за публичный сервитут не устанавливается.
4. Настоящее постановление подлежит официальному опубликованию в течении пяти рабочих дней со дня его принятия.
5. Настоящее постановление вступает в силу со дня его принятия.

Руководитель администрации  
городского поселения «Троицко-Печорск»



А.В. Одинцов



Приложение № 1  
к постановлению администрации  
городского поселения «Троицко-Печорск»  
18 мая 2021 года № 100

Перечень земельных участков,  
в отношении которых устанавливается публичный сервитут

№ п/п	Кадастровый номер земельного участка	Адрес земельного участка
1	11:11:3501005:134	Республика Коми, р-н Троицко-Печорский
2	11:11:3501005:228	Респ. Коми, р-н Троицко-Печорский, пгт. Троицко-Печорск, ул. Савина, участок № 32 а

## ОПИСАНИЕ МЕСТОПОЛОЖЕНИЯ ГРАНИЦ

Публичный сервитут для размещения объекта электросетевого хозяйства «ВЛ-0,4 ф. 5 ТП №29 пгт. Троицко-Печорск»

(наименование объекта, местоположение границ которого описано (далее - объект))

### Раздел I

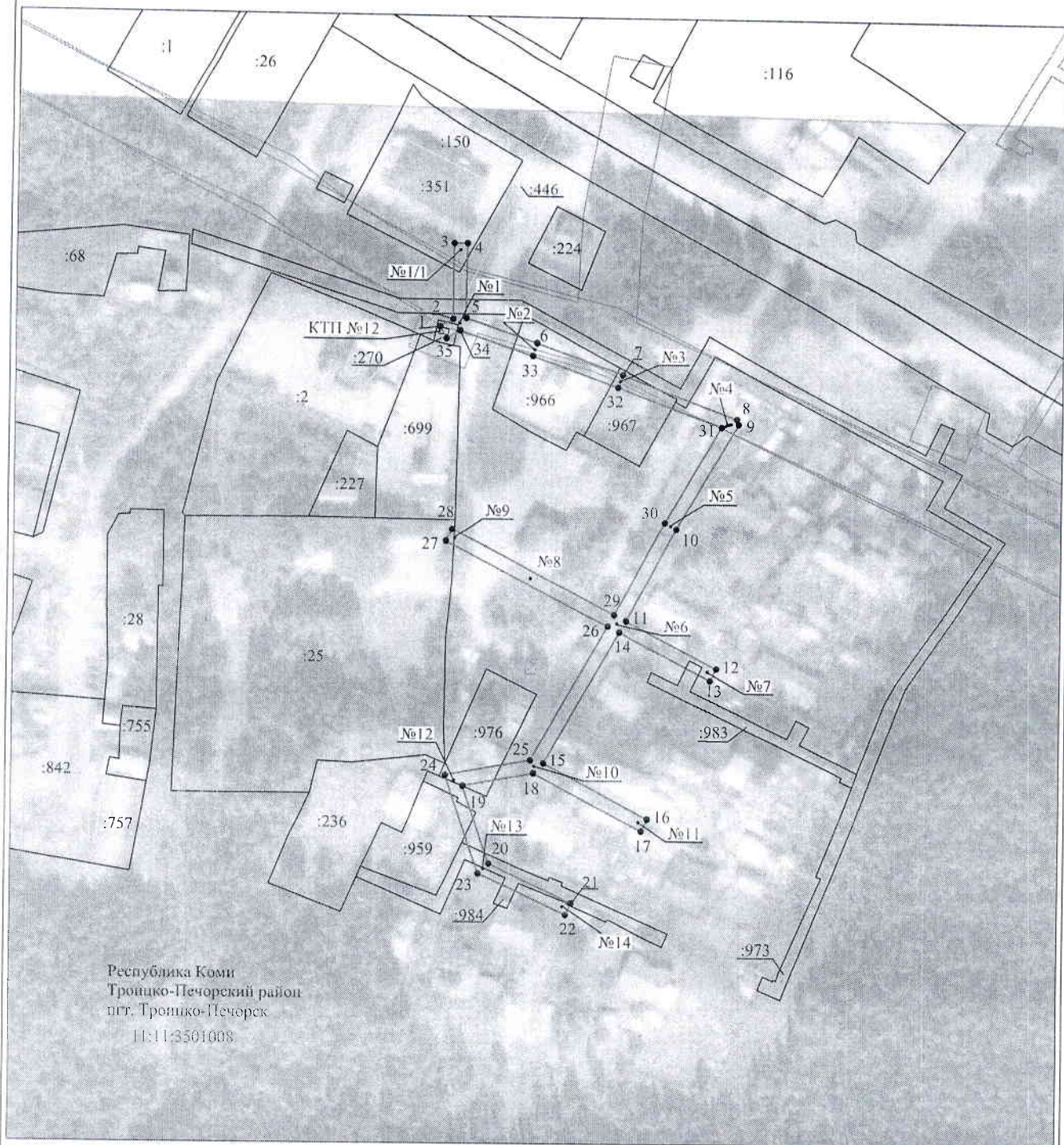
#### Сведения об объекте

Сведения об объекте		
№ п/п	Характеристики объекта	Описание характеристик
1	2	3
1	Местоположение объекта	Республика Коми, Троицко-Печорский район, пгт. Троицко-Печорск
2	Площадь объекта +/- величина погрешности определения площади (Р+/- Дельта Р)	435 кв.м ± 4 кв.м
3	Иные характеристики объекта	Публичный сервитут для размещения объекта электросетевого хозяйства «ВЛ-0,4 ф. 5 ТП №29 пгт. Троицко-Печорск» на срок 49 лет, обладатель публичного сервитута - ПАО "МРСК Северо-Запада", Российская Федерация, Республика Коми, г.Сыктывкар, ул. Интернационала, д.94, ИНН - 7802312751, ОГРН - 1047855175785, адрес электронной почты - post@komienergo.ru.

## Раздел 2







Сведения о местоположении границ объекта					
1. Система координат <u>УСК-11, 11 МСК Троицко-Печорск</u>					
2. Сведения о характерных точках границ объекта					
Обозначение характерных точек границ	Координаты, м		Метод определения координат характерной точки	Средняя квадратическая погрешность положения характерной точки (M <sub>t</sub> ), м	Описание обозначения точки на местности (при наличии)
	X	Y			
1	2	3	4	5	6
1	5407.92	3543.93	Метод спутниковых геодезических измерений (определений)	0.10	—
2	5411.44	3546.23	Метод спутниковых геодезических измерений (определений)	0.10	—
3	5405.72	3555.00	Метод спутниковых геодезических измерений (определений)	0.10	—
4	5376.27	3591.67	Метод спутниковых геодезических измерений (определений)	0.10	—
5	5346.39	3627.28	Метод спутниковых геодезических измерений (определений)	0.10	—
6	5343.18	3624.58	Метод спутниковых геодезических измерений (определений)	0.10	—
7	5373.02	3589.02	Метод спутниковых геодезических измерений (определений)	0.10	—
8	5402.31	3552.53	Метод спутниковых геодезических измерений (определений)	0.10	—
1	5407.92	3543.93	Метод спутниковых геодезических измерений (определений)	0.10	—
3. Сведения о характерных точках части (частей) границы объекта					
Обозначение характерных точек части границы	Координаты, м		Метод определения координат характерной точки	Средняя квадратическая погрешность положения характерной точки (M <sub>t</sub> ), м	Описание обозначения точки на местности (при наличии)
	X	Y			
1	2	3	4	5	6
—	—	—	—	—	—

## Схема расположения границ публичного сервитута объекта



Масштаб 1:2000

Используемые условные знаки и обозначения:

- |   |   |
|---|---|
| №1  | - номер опоры   |
|  | - граница публичного сервитута                            |
|  | - граница кадастрового деления                            |
|  | - граница населенного пункта                              |
|  | - граница земельного участка, имеющегося в ЕГРН           |
|  | - граница ОКС, имеющаяся в ЕГРН                           |
|  | - граница охранной зоны, имеющейся в ЕГРН                 |
| 11:00:000000:34<br>34   | - кадастровый номер земельного участка, имеющегося в ЕГРН |
| 11:00:000000  | - номер кадастрового квартала                             |
| •   | - обозначение характерных точек границ                    |