



Ш У Ё М

ПОСТАНОВЛЕНИЕ

пгт. Троицко-Печорск

20 октября 2021 года

№ 318

Об установлении публичных сервитутов для размещения объектов электросетевого хозяйства на территории муниципального образования городского поселения «Троицко-Печорск»

В соответствии со статьей 23, главой V.7 Земельного кодекса Российской Федерации, статьей 3.3, частью 4 статьи 3.6 Федерального закона от 25.10.2001 № 137-ФЗ «О введении в действие Земельного кодекса Российской Федерации», постановлением Правительства Российской Федерации от 24.02.2009 № 160 «О порядке установления охранных зон объектов электросетевого хозяйства и особых условий использования земельных участков, расположенных в границах таких зон», на основании ходатайства публичного акционерного общества «Межрегиональная распределительная сетевая компания Северо-Запада», администрация городского поселения «Троицко-Печорск»

ПОСТАНОВЛЯЕТ:

1. Установить в интересах публичного акционерного общества «Межрегиональная распределительная сетевая компания Северо-Запада» публичный сервитут сроком 49 лет в отношении земельных участков, согласно приложению № 1, с целью размещения объекта электросетевого хозяйства «ВЛ-10 кВ яч. 5 ПС «Южная» - ТП № 42 пгт. Троицко-Печорск».
2. Утвердить границы публичного сервитута в соответствии со схемами расположения границ публичного сервитута объекта, согласно приложению № 2.
3. Плата за публичный сервитут не устанавливается.
4. Настоящее постановление подлежит официальному опубликованию в течении пяти рабочих дней со дня его принятия.
5. Настоящее постановление вступает в силу со дня его принятия.

Руководитель администрации
городского поселения «Троицко-Печорск»



А.В. Одинцов

Перечень земельных участков,
в отношении которых устанавливается публичный сервитут

№ п/п	Кадастровый номер земельного участка	Адрес земельного участка
1	11:11:3501003:246	Респ. Коми, р-н Троицко-Печорский, пгт. Троицко-Печорск, кв-л Южный
2	11:11:3501003:491	Республика Коми, Троицко-Печорский район, пгт. Троицко-Печорск, кв-л Южный
3	11:11:3501004:102	Респ. Коми, р-н Троицко-Печорский, пгт. Троицко-Печорск, кв-л Южный
4	11:11:3501004:175	Респ. Коми, р-н Троицко-Печорский, пгт. Троицко-Печорск, кв-л Южный, район котельной № 6
5	11:11:3501004:2042	Республика Коми, Троицко-Печорский район, пгт. Троицко-Печорск, кв. Южный, район больничного комплекса, блок № 9, участок № 11
6	11:11:3501004:209	Респ. Коми, р-н Троицко-Печорский, пгт. Троицко-Печорск, кв-л Южный, дом 11
7	11:11:3501004:2135	Республика Коми, Троицко-Печорский район, пгт. Троицко-Печорск, кв-л Южный, район больничного комплекса, блок № 8, участок № 7
8	11:11:3501004:2136	Республика Коми, Троицко-Печорский район, пгт. Троицко-Печорск, кв-л Южный, район больничного комплекса, блок № 8, участок № 6
9	11:11:3501004:221	Респ. Коми, р-н Троицко-Печорский, пгт. Троицко-Печорск, кв-л Южный, участок № 30
10	11:11:3501004:2370	Республика Коми, Троицко-Печорский район, пгт. Троицко-Печорск, район больничного комплекса, блок № 6, участок № 8
11	11:11:3501004:2455	Республика Коми, Троицко-Печорский район, пгт. Троицко-Печорск, квартал Южный
12	11:11:3501004:2474	Республика Коми, Троицко-Печорский район, пгт. Троицко-Печорск, кв-л Южный, район больничного комплекса, блок № 7, участок № 6
13	11:11:3501004:2545	Российская Федерация, Республика Коми, муниципальный район «Троицко-Печорский», муниципальное образование городского поселения «Троицко-Печорск», пгт. Троицко-Печорск
14	11:11:3501004:2586	Российская Федерация, Республика Коми, муниципальный район Троицко-Печорский, муниципальное образование городского поселения "Троицко-Печорск", пгт. Троицко-Печорск, квартал Южный, район котельной, блок деревянных гаражей № 1, участок № 2
15	11:11:3501004:2612	Российская Федерация, Республика Коми, муниципальный район Троицко-Печорский, муниципальное образование городского поселения "Троицко-Печорск", пгт. Троицко-

		Печорск, квартал Южный, район больничного комплекса, блок №1, участок №4
16	11:11:3501004:2737	Российская Федерация, Республика Коми, муниципальный район Троицко-Печорский, муниципальное образование городского поселения "Троицко-Печорск", пгт. Троицко-Печорск, кв. Южный, район железнодорожного тупика, блок 1, гараж №2-а
17	11:11:3501004:2740	Российская Федерация, Республика Коми, Троицко-Печорский муниципальный район, городское поселение Троицко-Печорск, пгт. Троицко-Печорск, кв-л. Южный, 51
18	11:11:3501004:2741	Российская Федерация, Республика Коми, Троицко-Печорский муниципальный район, городское поселение Троицко-Печорск, пгт. Троицко-Печорск, кв-л. Южный, 50
19	11:11:3501004:2758	Российская Федерация, Республика Коми, муниципальный район Троицко-Печорский, муниципальное образование городского поселения «Троицко-Печорск», пгт. Троицко-Печорск, кв. Южный, район больничного комплекса, блок № 4, гараж № 7
20	11:11:3501004:2789	Республика Коми, муниципальный район Троицко-Печорский, муниципальное образование городского поселения «Троицко-Печорск», пгт. Троицко-Печорск, кв. Южный, район больничного комплекса, блок гаражей № 5, участок № 8
21	11:11:3501004:472	Респ. Коми, р-н Троицко-Печорский, пгт. Троицко-Печорск, ул. Зеленая, в районе дома № 1, участок № 1
22	11:11:3501004:5	Республика Коми, Троицко-Печорский район, пгт. Троицко-Печорск, кв-л Южный, д.15
23	11:11:3501004:515	Респ. Коми, р-н Троицко-Печорский, пгт. Троицко-Печорск, кв-л Южный, блок № 10, участок № 10
24	11:11:3501004:706	Республика Коми, Троицко-Печорский район, пгт. Троицко-Печорск, кв. Южный, участок № 16/1
25	11:11:3501004:729	Республика Коми, Троицко-Печорский район, пгт. Троицко-Печорск, квартал Южный, блок №1, участок №1-а
26	11:11:3501004:880	Республика Коми, Троицко-Печорский район, пгт. Троицко-Печорск, кв. Южный, район больничного комплекса, блок № 10, участок № 11.
27	11:11:3501004:881	Республика Коми, Троицко-Печорский район, пгт. Троицко-Печорск, квартал Южный, блок № 3, участок № 7
28	11:11:0000000:576	Российская Федерация, Республика Коми, муниципальный район "Троицко-Печорский", городское поселение Троицко-Печорск

ОПИСАНИЕ МЕСТОПОЛОЖЕНИЯ ГРАНИЦ

Публичный сервитут для размещения объекта электросетевого хозяйства «ВЛ-10 кВ яч. 5 ПС "Южная" - ТП №42
пгт. Троицко-Печорск»

(наименование объекта, местоположение границ которого описано (далее - объект)

Раздел 1

Сведения об объекте

Сведения об объекте		
№ п/п	Характеристики объекта	Описание характеристик
1	2	3
1	Местоположение объекта	Республика Коми, Троицко-Печорский район, пгт. Троицко-Печорск
2	Площадь объекта +/- величина погрешности определения площади (Р+/- Дельта Р)	59377 кв.м ± 50 кв.м
3	Иные характеристики объекта	Публичный сервитут для размещения объекта электросетевого хозяйства «ВЛ-10 кВ яч. 5 ПС "Южная" - ТП №42 пгт. Троицко-Печорск» на срок 49 лет, обладатель публичного сервитута - ПАО "МРСК Северо-Запада", Российская Федерация, Республика Коми, г.Сыктывкар, ул. Интернационала, д.94, ИНН - 7802312751, ОГРН - 1047855175785, адрес электронной почты - post@komienergo.ru.

Раздел 2

Сведения о местоположении границ объекта

1. Система координат УСК-11, 11 МСК Троицко-Печорск

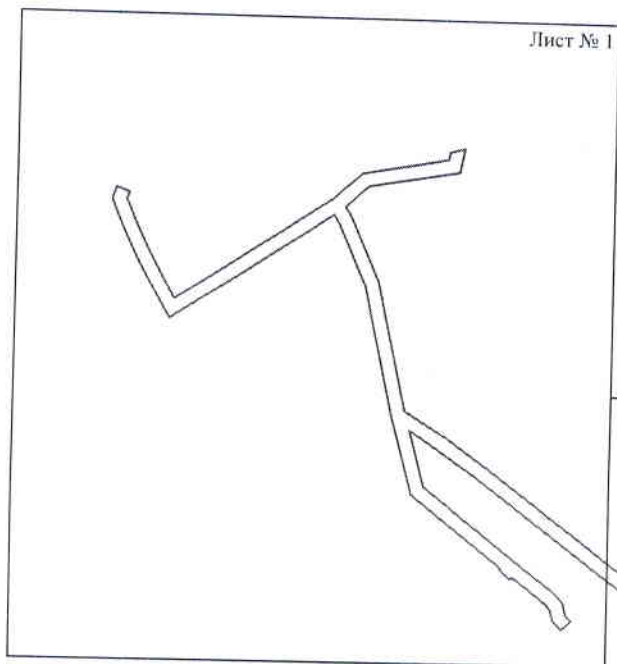
2. Сведения о характерных точках границ объекта

Обозначение характерных точек границ	Координаты, м		Метод определения координат характерной точки	Средняя квадратическая погрешность положения характерной точки (M_t), м	Описание обозначения точки на местности (при наличии)
	X	Y			
1	2	3	4	5	6
1	7622.91	1447.58	Метод спутниковых геодезических измерений (определений)	0.10	-
2	7640.84	1454.08	Метод спутниковых геодезических измерений (определений)	0.10	-
3	7633.55	1473.81	Метод спутниковых геодезических измерений (определений)	0.10	-
4	7623.69	1470.19	Метод спутниковых геодезических измерений (определений)	0.10	-
5	7593.77	1483.47	Метод спутниковых геодезических измерений (определений)	0.10	-
6	7547.16	1506.42	Метод спутниковых геодезических измерений (определений)	0.10	-
7	7479.10	1545.58	Метод спутниковых геодезических измерений (определений)	0.10	-
8	7630.27	1783.63	Метод спутниковых геодезических измерений (определений)	0.10	-
9	7669.52	1828.61	Метод спутниковых геодезических измерений (определений)	0.10	-
10	7692.02	1958.81	Метод спутниковых геодезических измерений (определений)	0.10	-
11	7703.13	1961.02	Метод спутниковых геодезических измерений (определений)	0.10	-
12	7709.40	1983.51	Метод спутниковых геодезических измерений (определений)	0.10	-
13	7673.92	1976.84	Метод спутниковых геодезических измерений (определений)	0.10	-
14	7649.81	1837.95	Метод спутниковых геодезических измерений (определений)	0.10	-
15	7619.42	1803.07	Метод спутниковых геодезических измерений (определений)	0.10	-
16	7604.36	1813.10	Метод спутниковых геодезических измерений (определений)	0.10	-
17	7511.04	1856.05	Метод спутниковых геодезических измерений (определений)	0.10	-
18	7312.33	1899.81	Метод спутниковых геодезических измерений (определений)	0.10	-
19	7272.52	1962.81	Метод спутниковых геодезических измерений (определений)	0.10	-
20	7233.95	2018.11	Метод спутниковых геодезических измерений (определений)	0.10	-
21	6984.17	2360.75	Метод спутниковых геодезических измерений (определений)	0.10	-
22	6938.59	2358.77	Метод спутниковых геодезических измерений (определений)	0.10	-
23	6883.55	2359.70	Метод спутниковых геодезических измерений (определений)	0.10	-
24	6846.74	2368.57	Метод спутниковых геодезических измерений (определений)	0.10	-
25	6776.86	2402.77	Метод спутниковых геодезических измерений (определений)	0.10	-

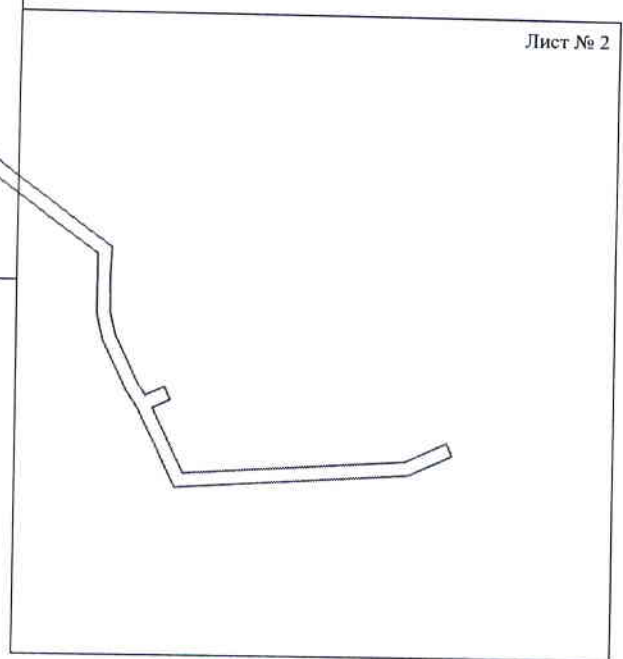
26	6759.13	2415.12	Метод спутниковых геодезических измерений (определений)	0.10	-
27	6771.96	2444.90	Метод спутниковых геодезических измерений (определений)	0.10	-
28	6752.85	2453.29	Метод спутниковых геодезических измерений (определений)	0.10	-
29	6741.02	2425.97	Метод спутниковых геодезических измерений (определений)	0.10	-
30	6645.71	2473.66	Метод спутниковых геодезических измерений (определений)	0.10	-
31	6667.52	2811.59	Метод спутниковых геодезических измерений (определений)	0.10	-
32	6695.43	2875.19	Метод спутниковых геодезических измерений (определений)	0.10	-
33	6676.88	2884.22	Метод спутниковых геодезических измерений (определений)	0.10	-
34	6646.79	2816.58	Метод спутниковых геодезических измерений (определений)	0.10	-
35	6623.85	2460.91	Метод спутниковых геодезических измерений (определений)	0.10	-
36	6683.61	2432.44	Метод спутниковых геодезических измерений (определений)	0.10	-
37	6740.27	2402.65	Метод спутниковых геодезических измерений (определений)	0.10	-
38	6766.14	2384.65	Метод спутниковых геодезических измерений (определений)	0.10	-
39	6839.62	2348.69	Метод спутниковых геодезических измерений (определений)	0.10	-
40	6880.87	2338.75	Метод спутниковых геодезических измерений (определений)	0.10	-
41	6973.51	2339.27	Метод спутниковых геодезических измерений (определений)	0.10	-
42	7216.80	2005.97	Метод спутниковых геодезических измерений (определений)	0.10	-
43	7282.71	1907.66	Метод спутниковых геодезических измерений (определений)	0.10	-
44	7197.33	1931.28	Метод спутниковых геодезических измерений (определений)	0.10	-
45	7041.38	2137.00	Метод спутниковых геодезических измерений (определений)	0.10	-
46	7027.55	2148.36	Метод спутниковых геодезических измерений (определений)	0.10	-
47	7010.41	2152.58	Метод спутниковых геодезических измерений (определений)	0.10	-
48	7001.62	2161.50	Метод спутниковых геодезических измерений (определений)	0.10	-
49	6987.62	2145.80	Метод спутниковых геодезических измерений (определений)	0.10	-
50	7000.39	2133.43	Метод спутниковых геодезических измерений (определений)	0.10	-
51	7017.91	2129.11	Метод спутниковых геодезических измерений (определений)	0.10	-
52	7026.16	2122.33	Метод спутниковых геодезических измерений (определений)	0.10	-
53	7066.47	2069.22	Метод спутниковых геодезических измерений (определений)	0.10	-
54	7063.06	2065.90	Метод спутниковых геодезических измерений (определений)	0.10	-
55	7077.53	2050.63	Метод спутниковых геодезических измерений (определений)	0.10	-
56	7079.48	2052.56	Метод спутниковых геодезических измерений (определений)	0.10	-
57	7184.89	1912.88	Метод спутниковых геодезических измерений (определений)	0.10	-
58	7303.06	1880.23	Метод спутниковых геодезических измерений (определений)	0.10	-
59	7504.09	1836.07	Метод спутниковых геодезических измерений (определений)	0.10	-

60	7594.25	1794.59	Метод спутниковых геодезических измерений (определений)	0.10	-
61	7607.17	1785.89	Метод спутниковых геодезических измерений (определений)	0.10	-
62	7449.75	1538.73	Метод спутниковых геодезических измерений (определений)	0.10	-
63	7537.38	1487.82	Метод спутниковых геодезических измерений (определений)	0.10	-
64	7594.28	1459.83	Метод спутниковых геодезических измерений (определений)	0.10	-
1	7622.91	1447.58	Метод спутниковых геодезических измерений (определений)	0.10	-
3. Сведения о характерных точках части (частей) границы объекта					
Обозначение характерных точек части границы	Координаты, м		Метод определения координат характерной точки	Средняя квадратическая погрешность положения характерной точки (M ₁), м	Описание обозначения точки на местности (при наличии)
	X	Y			
1	2	3	4	5	6
-	-	-	-	-	-

Схема расположения границ публичного сервитута объекта



Республика Коми
Троицко-Печорский район




Масштаб 1:11000

Используемые условные знаки и обозначения:

————— - граница публичного сервитута

Схема расположения границ публичного сервитута объекта

Лист № 1



Масштаб 1:5000

Используемые условные знаки и обозначения:







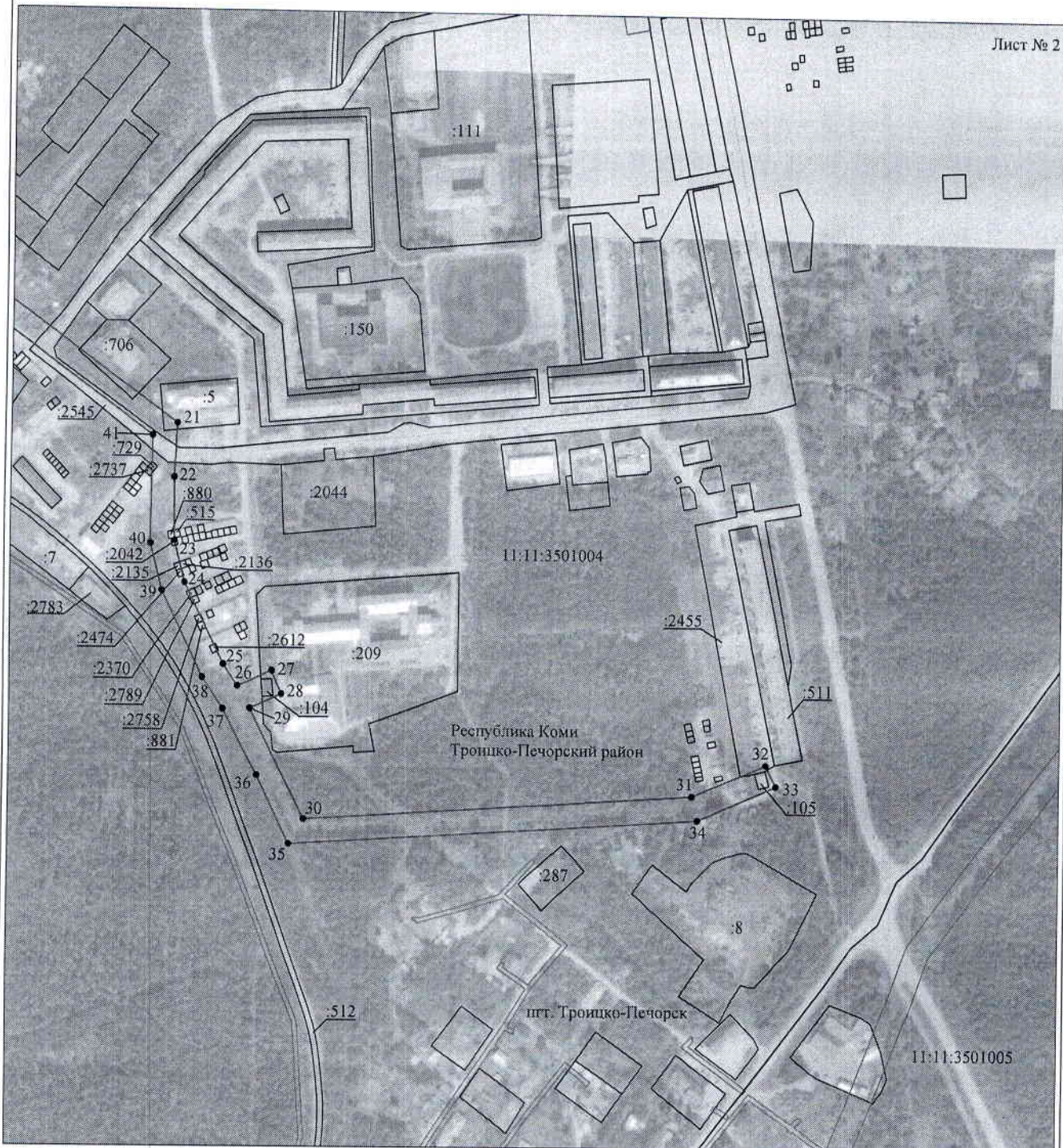
- | | |
|---|---|
| №1 | - номер опоры |
|  | - граница публичного сервитута |
|  | - граница кадастрового деления |
|  | - граница населенного пункта |
|  | - граница земельного участка, имеющегося в ЕГРН |
|  | - граница ОКС, имеющаяся в ЕГРН |
|  | - граница охранной зоны, имеющейся в ЕГРН |
| 11:00:0000000:34 | - кадастровый номер земельного участка, имеющегося в ЕГРН |
| 11:00:0000000 | - номер кадастрового квартала |
| 1 • | - обозначение характерных точек границ |







Схема расположения границ публичного сервитута объекта

Лист № 2



Масштаб 1:5000

Используемые условные знаки и обозначения:

№1	- номер опоры
	- граница публичного сервитута
	- граница кадастрового деления
	- граница населенного пункта
	- граница земельного участка, имеющегося в ЕГРН
	- граница ОКС, имеющаяся в ЕГРН
	- граница охранной зоны, имеющейся в ЕГРН
11:00:0000000:34	- кадастровый номер земельного участка, имеющегося в ЕГРН
11:00:0000000	- номер кадастрового квартала
1 •	- обозначение характерных точек границ