



## Ш У Ö М ПОСТАНОВЛЕНИЕ

пгт. Троицко-Печорск

20 октября 2021 года

№ 336

### Об установлении публичных сервитутов для размещения объектов электросетевого хозяйства на территории муниципального образования городского поселения «Троицко-Печорск»

В соответствии со статьей 23, главой V.7 Земельного кодекса Российской Федерации, статьей 3.3, частью 4 статьи 3.6 Федерального закона от 25.10.2001 № 137-ФЗ «О введении в действие Земельного кодекса Российской Федерации», постановлением Правительства Российской Федерации от 24.02.2009 № 160 «О порядке установления охранных зон объектов электросетевого хозяйства и особых условий использования земельных участков, расположенных в границах таких зон», на основании ходатайства публичного акционерного общества «Межрегиональная распределительная сетевая компания Северо-Запада», администрация городского поселения «Троицко-Печорск»

#### ПОСТАНОВЛЯЕТ:

1. Установить в интересах публичного акционерного общества «Межрегиональная распределительная сетевая компания Северо-Запада» публичный сервитут сроком 49 лет в отношении земельных участков, согласно приложению № 1, с целью размещения объекта электросетевого хозяйства «ВЛ-0,4 кВ ф. 5 ТП №26 пгт. Троицко-Печорск».
2. Утвердить границы публичного сервитута в соответствии со схемами расположения границ публичного сервитута объекта, согласно приложению № 2.
3. Плата за публичный сервитут не устанавливается.
4. Настоящее постановление подлежит официальному опубликованию в течении пяти рабочих дней со дня его принятия.
5. Настоящее постановление вступает в силу со дня его принятия.

Руководитель администрации  
городского поселения «Троицко-Печорск»

А.В. Одинцов



Приложение № 1  
к постановлению администрации  
городского поселения «Троицко-Печорск»  
20 октября 2021 года № 336

Перечень земельных участков,  
в отношении которых устанавливается публичный сервитут

№ п/п	Кадастровый номер земельного участка	Адрес земельного участка
1	11:11:0000000:20	Республика Коми, Троицко-Печорский район
2	11:11:3501005:2330	Республика Коми, Троицко-Печорский район, пгт. Троицко-Печорск, ул. Ленина, участок № 24
3	11:11:3501005:2757	Российская Федерация, Республика Коми, муниципальный район «Троицко-Печорский», муниципальное образование городского поселения «Троицко-Печорск», пгт. Троицко-Печорск
4	11:11:3501005:786	Республика Коми, Троицко-Печорский район, пгт. Троицко-Печорск, ул. Ленина, участок № 17
5	11:11:3501005:787	Республика Коми, Троицко-Печорский район, пгт. Троицко-Печорск, ул. Ленина, участок № 17/2

### ОПИСАНИЕ МЕСТОПОЛОЖЕНИЯ ГРАНИЦ

Публичный сервитут для размещения объекта электросетевого хозяйства «ВЛ-0,4 кВ ф. 5 ТП №26 пгт. Троицко-Печорск»

(наименование объекта, местоположение границ которого описано (далее - объект))

#### Раздел 1

Сведения об объекте		
№ п/п	Характеристики объекта	Описание характеристик
1	2	3
1	Местоположение объекта	Республика Коми, Троицко-Печорский район, пгт. Троицко-Печорск
2	Площадь объекта +/- величина погрешности определения площади (P+/- Дельта P)	1666 кв.м ± 9 кв.м
3	Иные характеристики объекта	Публичный сервитут для размещения объекта электросетевого хозяйства «ВЛ-0,4 кВ ф. 5 ТП №26 пгт. Троицко-Печорск» на срок 49 лет, обладатель публичного сервитута - ПАО "МРСК Северо-Запада", Российская Федерация, Республика Коми, г.Сыктывкар, ул. Интернационала, д.94, ИНН - 7802312751, ОГРН - 1047855175785, адрес электронной почты - post@komienergo.ru.

## Раздел 2

### Сведения о местоположении границ объекта

#### 1. Система координат УСК-11, 11 МСК Троицко-Печорск

#### 2. Сведения о характерных точках границ объекта

Обозначение характерных точек границ	Координаты, м		Метод определения координат характерной точки	Средняя квадратическая погрешность положения характерной точки (M <sub>t</sub> ), м	Описание обозначения точки на местности (при наличии)
	X	Y			
1	2	3	4	5	6
1	5545.46	3711.93	Метод спутниковых геодезических измерений (определений)	0.10	–
2	5563.65	3728.77	Метод спутниковых геодезических измерений (определений)	0.10	–
3	5547.53	3746.17	Метод спутниковых геодезических измерений (определений)	0.10	–
4	5535.18	3734.73	Метод спутниковых геодезических измерений (определений)	0.10	–
5	5507.20	3756.38	Метод спутниковых геодезических измерений (определений)	0.10	–
6	5483.56	3774.94	Метод спутниковых геодезических измерений (определений)	0.10	–
7	5454.93	3807.22	Метод спутниковых геодезических измерений (определений)	0.10	–
8	5430.84	3833.53	Метод спутниковых геодезических измерений (определений)	0.10	–
9	5440.42	3863.34	Метод спутниковых геодезических измерений (определений)	0.10	–
10	5434.33	3897.13	Метод спутниковых геодезических измерений (определений)	0.10	–
11	5456.47	3935.20	Метод спутниковых геодезических измерений (определений)	0.10	–
12	5452.83	3937.31	Метод спутниковых геодезических измерений (определений)	0.10	–
13	5429.93	3897.91	Метод спутниковых геодезических измерений (определений)	0.10	–
14	5436.11	3863.63	Метод спутниковых геодезических измерений (определений)	0.10	–
15	5426.10	3832.50	Метод спутниковых геодезических измерений (определений)	0.10	–
16	5451.82	3804.41	Метод спутниковых геодезических измерений (определений)	0.10	–
17	5480.67	3771.88	Метод спутниковых геодезических измерений (определений)	0.10	–
18	5504.61	3753.06	Метод спутниковых геодезических измерений (определений)	0.10	–
19	5532.05	3731.84	Метод спутниковых геодезических измерений (определений)	0.10	–
20	5529.34	3729.33	Метод спутниковых геодезических измерений (определений)	0.10	–
1	5545.46	3711.93	Метод спутниковых геодезических измерений (определений)	0.10	–

#### 3. Сведения о характерных точках части (частей) границы объекта

Обозначение характерных точек части границы	Координаты, м		Метод определения координат характерной точки	Средняя квадратическая погрешность положения характерной точки (M <sub>t</sub> ), м	Описание обозначения точки на местности (при наличии)
	X	Y			

1	2	3	4	5	6
-	-	-	-	-	-









## Схема расположения границ публичного сервитута объекта



Масштаб 1:2000

Используемые условные знаки и обозначения:

- |   |   |
|---|---|
| №1  | - номер опоры   |
|  | - граница публичного сервитута                            |
|  | - граница кадастрового деления                            |
|  | - граница населенного пункта                              |
|  | - граница земельного участка, имеющегося в ЕГРН           |
|  | - граница ОКС, имеющаяся в ЕГРН                           |
|  | - граница охранной зоны, имеющейся в ЕГРН                 |
| 11:00:000000:34   | - кадастровый номер земельного участка, имеющегося в ЕГРН |
| 11:00:000000  | - номер кадастрового квартала                             |
| 1 •   | - обозначение характерных точек границ                    |