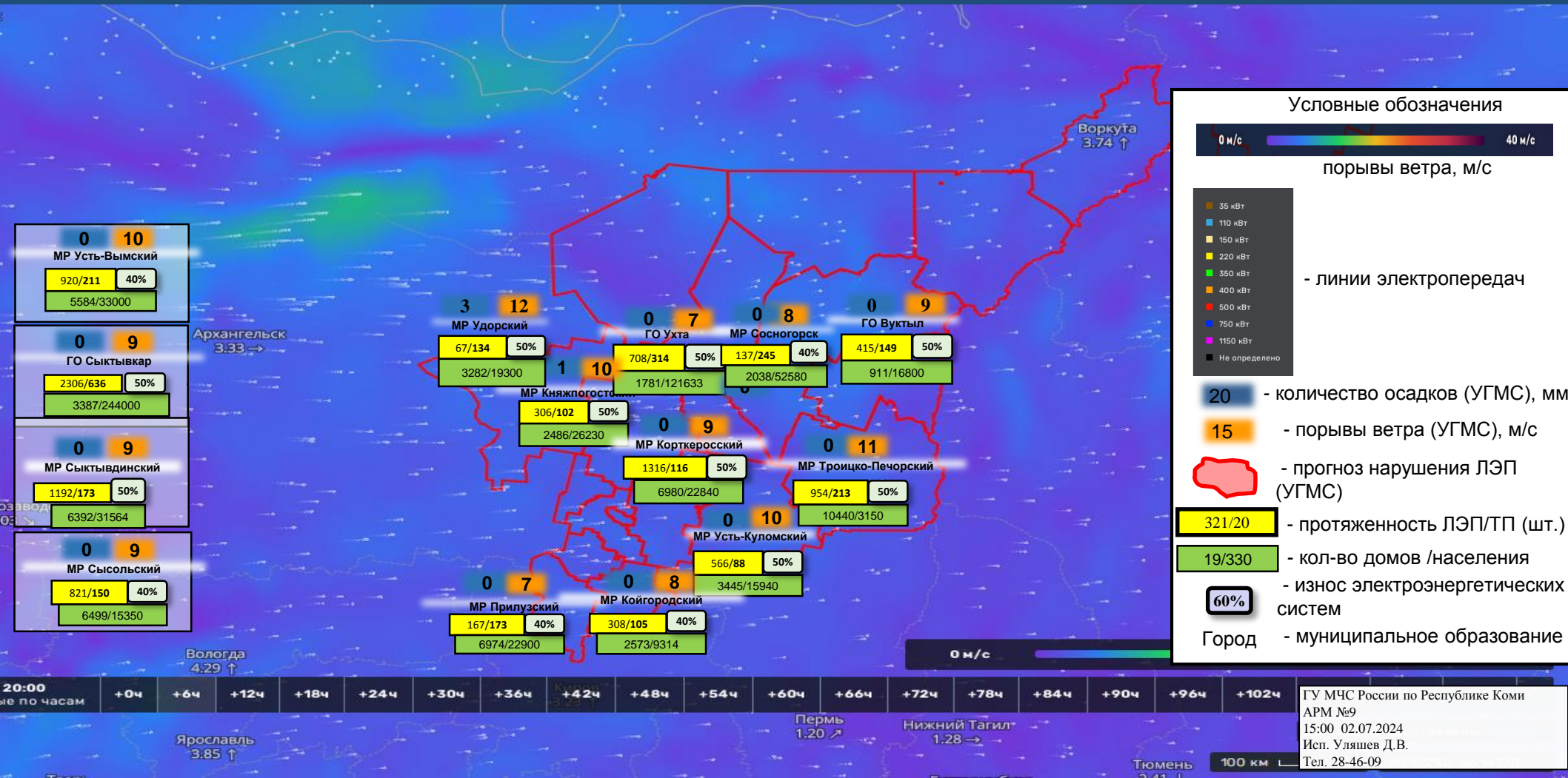


ИНФОРМАЦИОННЫЕ МАТЕРИАЛЫ ПО ПОРЫВАМ ВЕТРА НА ТЕРРИТОРИИ РЕСПУБЛИКИ КОМИ (РИСК НАРУШЕНИЯ ЭЛЕКТРОСНАБЖЕНИЯ НА 02.07.2024)


Исх. № 1035-2-4-1 от 02.07.2024



Условные обозначения



порывы ветра, м/с



- линии электропередач

20 - количество осадков (УГМС), мм

15 - порывы ветра (УГМС), м/с

- прогноз нарушения ЛЭП (УГМС)

321/20 - протяженность ЛЭП/ТП (шт.)

19/330 - кол-во домов /населения

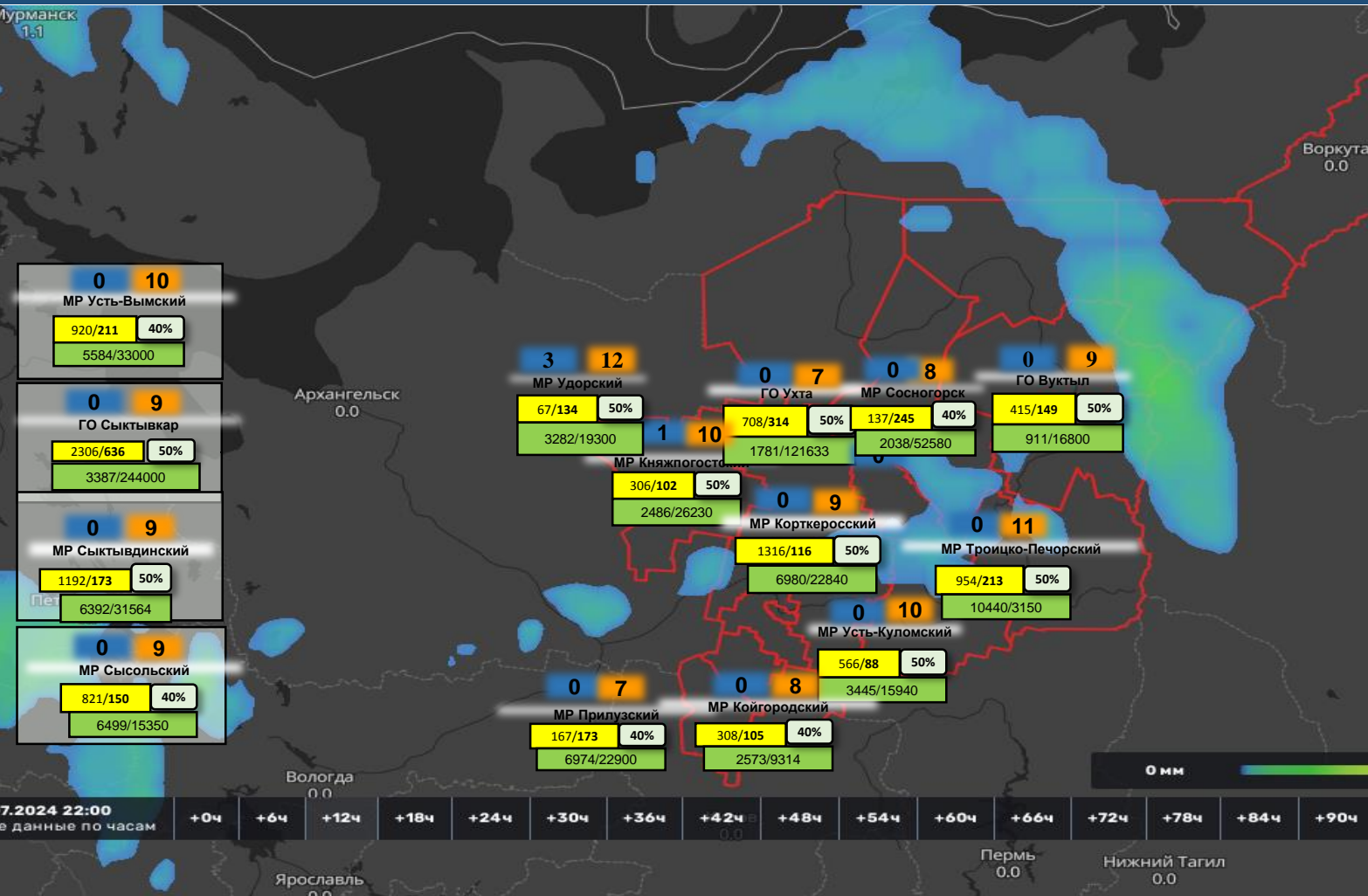
- износ электроэнергетических систем

Город - муниципальное образование

ГУ МЧС России по Республике Коми
АРМ №9
15:00 02.07.2024
Исп. Уляшев Д.В.
Тел. 28-46-09

ИНФОРМАЦИОННЫЕ МАТЕРИАЛЫ ПО ОСАДКАМ НА ТЕРРИТОРИИ РЕСПУБЛИКИ КОМИ (РИСК НАРУШЕНИЯ ЭЛЕКТРОСНАБЖЕНИЯ НА 02.07.2024)

Исх. № 1035-2-4-1 от 02.07.2024



Условные обозначения

0 мм — 124 мм

осадки, мм

- 35 кВт
- 110 кВт
- 150 кВт
- 220 кВт
- 350 кВт
- 400 кВт
- 500 кВт
- 750 кВт
- 1150 кВт
- Не определено

- линии электропередач

20 - количество осадков (УГМС), мм

15 - порывы ветра (УГМС), м/с

- прогноз нарушения ЛЭП (УГМС)

- протяженность ЛЭП/ТП (шт.)

- кол-во домов /населения

- износ электроэнергетических систем

Город - муниципальное образование

7.2024 22:00

е данные по часам

+0ч	+6ч	+12ч	+18ч	+24ч	+30ч	+36ч	+42ч	+48ч	+54ч	+60ч	+66ч	+72ч	+78ч	+84ч	+90ч	+96ч	+102ч
-----	-----	------	------	------	------	------	------	------	------	------	------	------	------	------	------	------	-------

ГУ МЧС России по Республике Коми
АРМ №9
15:00 02.07.2024
Исп. Уляшев Д.В.
Тел. 28-46-09

ИНФОРМАЦИОННЫЕ МАТЕРИАЛЫ ПО ПОРЫВАМ ВЕТРА НА ТЕРРИТОРИИ МО МР «УДОРСКИЙ» РЕСПУБЛИКИ КОМИ (РИСКУ НАРУШЕНИЯ ЭЛЕКТРОСНАБЖЕНИЯ НА 02.07.2024)

Исх. № 1035-2-4-1 от 02.07.2024

3 12
МР Удорский
67/134 50%
3282/19300



Скорость: 5.39 м/с
Направление: ЮЗ

МО МР Удорский

Условные обозначения

0 м/с 40 м/с

порывы ветра, м/с

- 35 кВт
- 110 кВт
- 150 кВт
- 220 кВт
- 350 кВт
- 400 кВт
- 500 кВт
- 750 кВт
- 1150 кВт
- Не определено

- линии электропередач

20 - количество осадков (УГМС), мм

15 - порывы ветра (УГМС), м/с

- прогноз нарушения ЛЭП (УГМС)

321/20 - протяженность ЛЭП/ТП (шт.)

19/330 - кол-во домов /населения

60% - износ электроэнергетических систем

Город - муниципальное образование

- медучреждения

- Гарнизоны ПСЧ

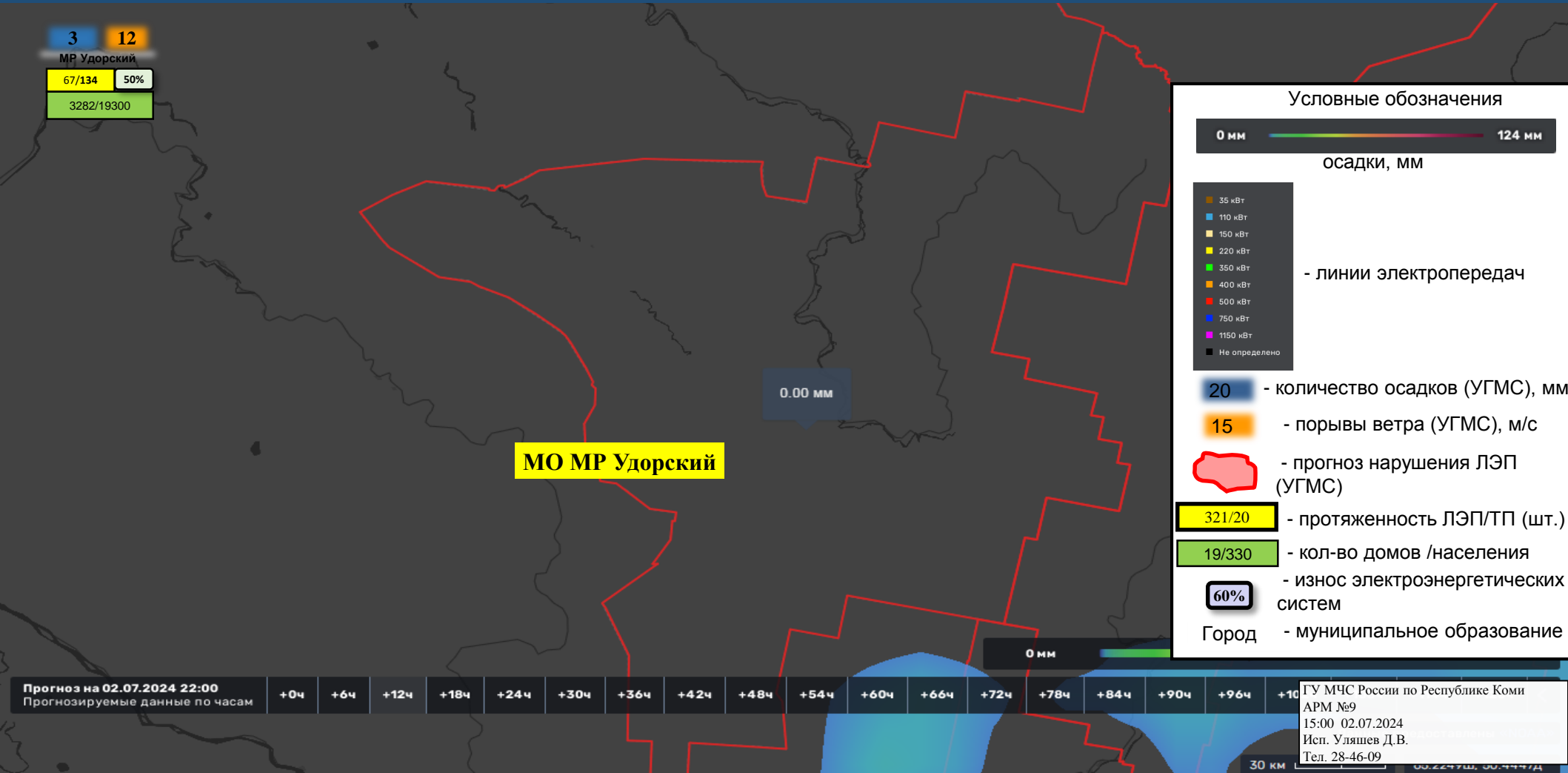
Прогноз на 02.07.2024 15:00
Прогнозируемые данные по часам

+0ч	+6ч	+12ч	+18ч	+24ч	+30ч	+36ч	+42ч	+48ч	+54ч	+60ч	+66ч	+72ч	+78ч	+84ч	+90ч	+96ч	+10
-----	-----	------	------	------	------	------	------	------	------	------	------	------	------	------	------	------	-----

ГУ МЧС России по Республике Коми
АРМ №9
15:00 02.07.2024
Исп. Уляшев Д.В.
Тел. 28-46-09

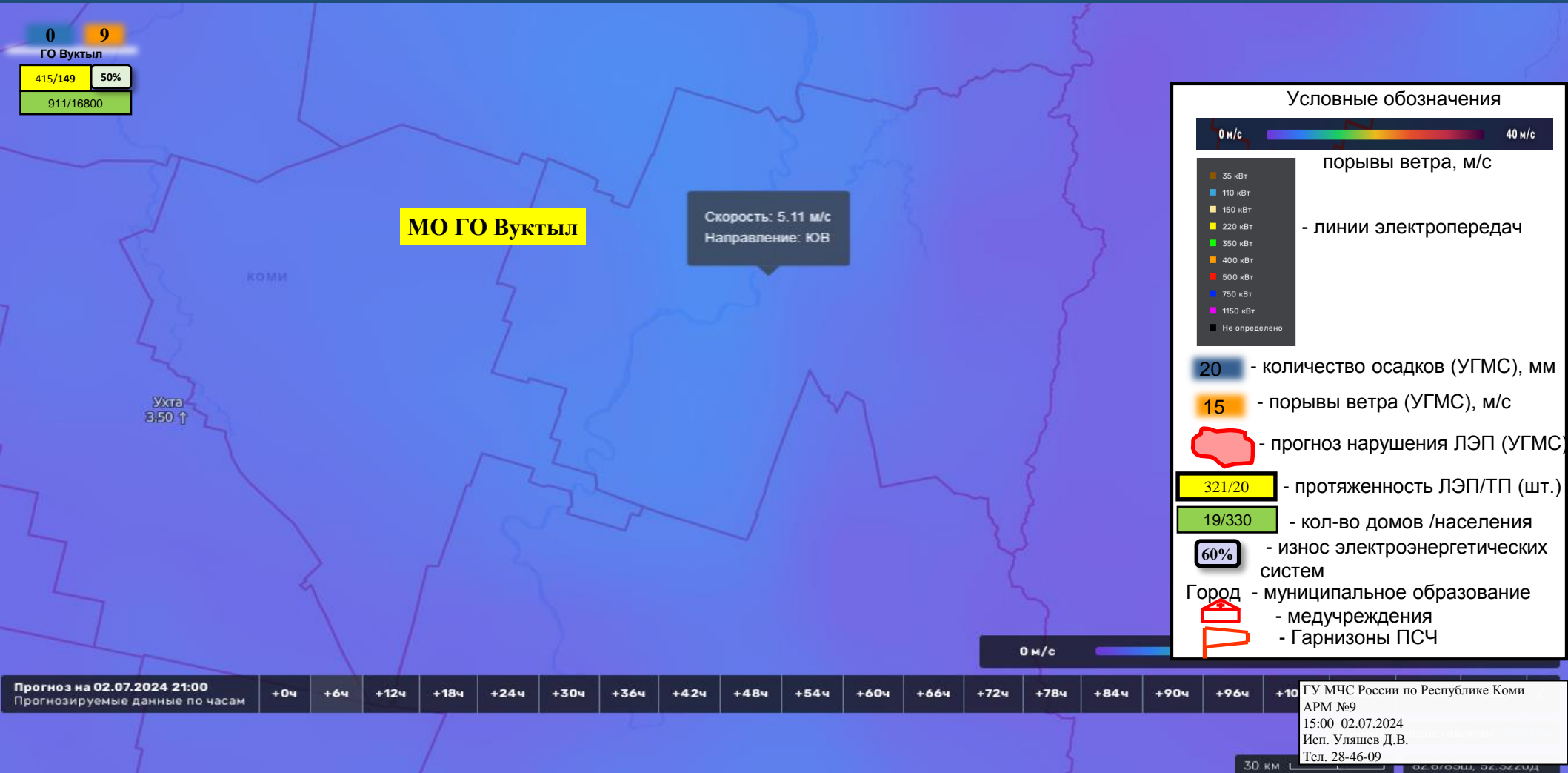
ИНФОРМАЦИОННЫЕ МАТЕРИАЛЫ ПО ОСАДКАМ НА ТЕРРИТОРИИ МО МР «УДОРСКИЙ» РЕСПУБЛИКИ КОМИ (РИСКУ НАРУШЕНИЯ ЭЛЕКТРОСНАБЖЕНИЯ НА 02.07.2024)

Исх. № 1035-2-4-1 от 02.07.2024



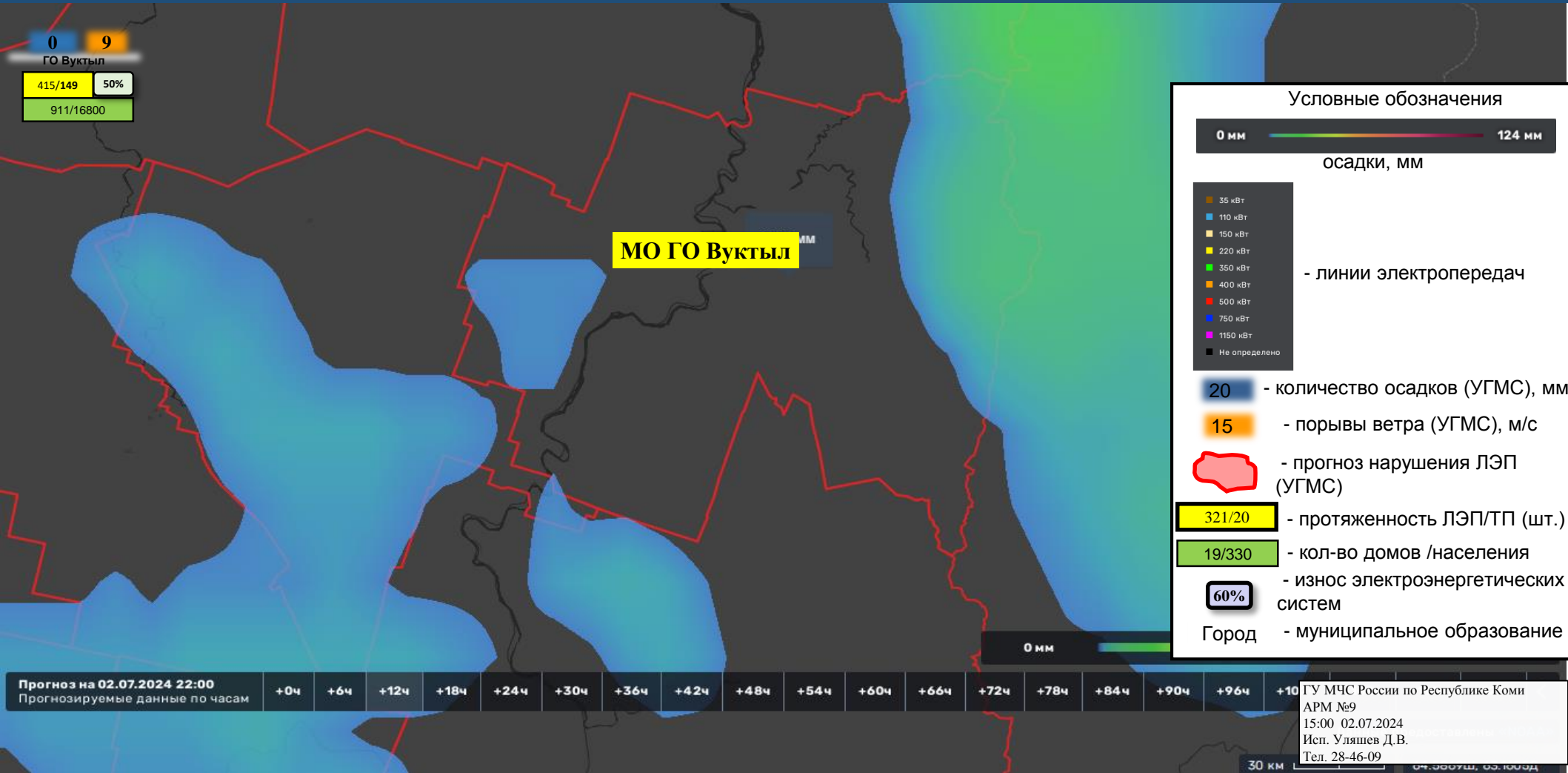
ИНФОРМАЦИОННЫЕ МАТЕРИАЛЫ ПО ПОРЫВАМ ВЕТРА НА ТЕРРИТОРИИ МО ГО «ВУКТЫЛ» РЕСПУБЛИКИ КОМИ (РИСКУ НАРУШЕНИЯ ЭЛЕКТРОСНАБЖЕНИЯ НА 02.07.2024)

Исх. № 1035-2-4-1 от 02.07.2024



ИНФОРМАЦИОННЫЕ МАТЕРИАЛЫ ПО ОСАДКАМ НА ТЕРРИТОРИИ МО ГО «ВУКТЫЛ» РЕСПУБЛИКИ КОМИ (РИСКУ НАРУШЕНИЯ ЭЛЕКТРОСНАБЖЕНИЯ НА 02.07.2024)

Исх. № 1035-2-4-1 от 02.07.2024



ИНФОРМАЦИОННЫЕ МАТЕРИАЛЫ ПО ПОРЫВАМ ВЕТРА НА ТЕРРИТОРИИ МО МР «СОСНОГОРСК» РЕСПУБЛИКИ КОМИ (РИСКУ НАРУШЕНИЯ ЭЛЕКТРОСНАБЖЕНИЯ НА 02.07.2024)

Исх. № 1035-2-4-1 от 02.07.2024


0 8
МР Сосногорск
137/245 40%
2038/52580

Скорость: 4.26 м/с
Направление: Ю

МО МР Сосногорск

Ухта 3.50 ↑
Водный 3.28 ↑
Ярега 3.19 ↑

Условные обозначения

0 м/с  40 м/с


порывы ветра, м/с

- 35 кВт
- 110 кВт
- 150 кВт
- 220 кВт
- 350 кВт
- 400 кВт
- 500 кВт
- 750 кВт
- 1150 кВт
- Не определено

- линии электропередач

20 - количество осадков (УГМС), мм

15 - порывы ветра (УГМС), м/с



 - прогноз нарушения ЛЭП (УГМС)

321/20 - протяженность ЛЭП/ТП (шт.)

19/330 - кол-во домов /населения

60% - износ электроэнергетических систем

Город - муниципальное образование

-  - медучреждения
-  - Гарнизоны ПСЧ

0 м/с 

Прогноз на 02.07.2024 21:00
Прогнозируемые данные по часам

+0ч	+6ч	+12ч	+18ч	+24ч	+30ч	+36ч	+42ч	+48ч	+54ч	+60ч	+66ч	+72ч	+78ч	+84ч	+90ч	+96ч	+102ч
-----	-----	------	------	------	------	------	------	------	------	------	------	------	------	------	------	------	-------

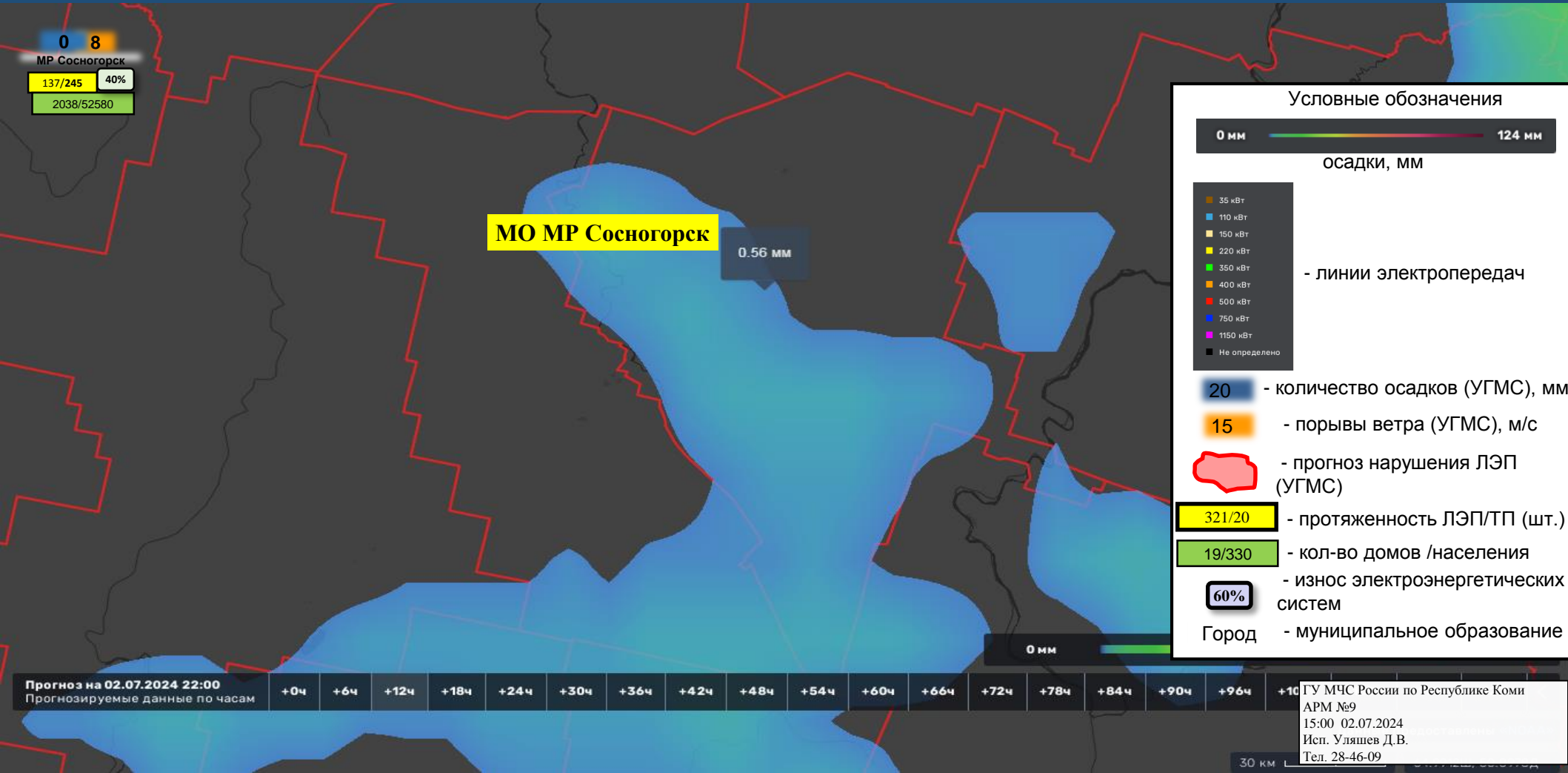
Троицко-Печорск 2:74 ↙

20 км

ГУ МЧС России по Республике Коми
АРМ №9
15:00 02.07.2024
Исп. Уляшев Д.В.
Тел. 28-46-09

ИНФОРМАЦИОННЫЕ МАТЕРИАЛЫ ПО ОСАДКАМ НА ТЕРРИТОРИИ МО МР «СОСНОГОРСК» РЕСПУБЛИКИ КОМИ (РИСКУ НАРУШЕНИЯ ЭЛЕКТРОСНАБЖЕНИЯ НА 02.07.2024)

Исх. № 1035-2-4-1 от 02.07.2024



ИНФОРМАЦИОННЫЕ МАТЕРИАЛЫ ПО ПОРЫВАМ ВЕТРА НА ТЕРРИТОРИИ МО ГО «УХТА» РЕСПУБЛИКИ КОМИ (РИСКУ НАРУШЕНИЯ ЭЛЕКТРОСНАБЖЕНИЯ НА 02.07.2024)

Исх. № 1035-2-4-1 от 02.07.2024

0 7
ГО Ухта
708/314 50%
1781/121633

Скорость: 3.39 м/с
Направление: Ю

МО ГО Ухта

3.50 ↑

Условные обозначения

0 м/с — 40 м/с
порывы ветра, м/с

— линии электропередач

- 35 кВт
- 110 кВт
- 150 кВт
- 220 кВт
- 350 кВт
- 400 кВт
- 500 кВт
- 750 кВт
- 1150 кВт
- Не определено

20 - количество осадков (УГМС), мм

15 - порывы ветра (УГМС), м/с

— прогноз нарушения ЛЭП (УГМС)

321/20 - протяженность ЛЭП/ТП (шт.)

19/330 - кол-во домов /населения

60% - износ электроэнергетических систем

Город - муниципальное образование

— медучреждения

— Гарнизоны ПСЧ

0 м/с

Прогноз на 02.07.2024 21:00
Прогнозируемые данные по часам

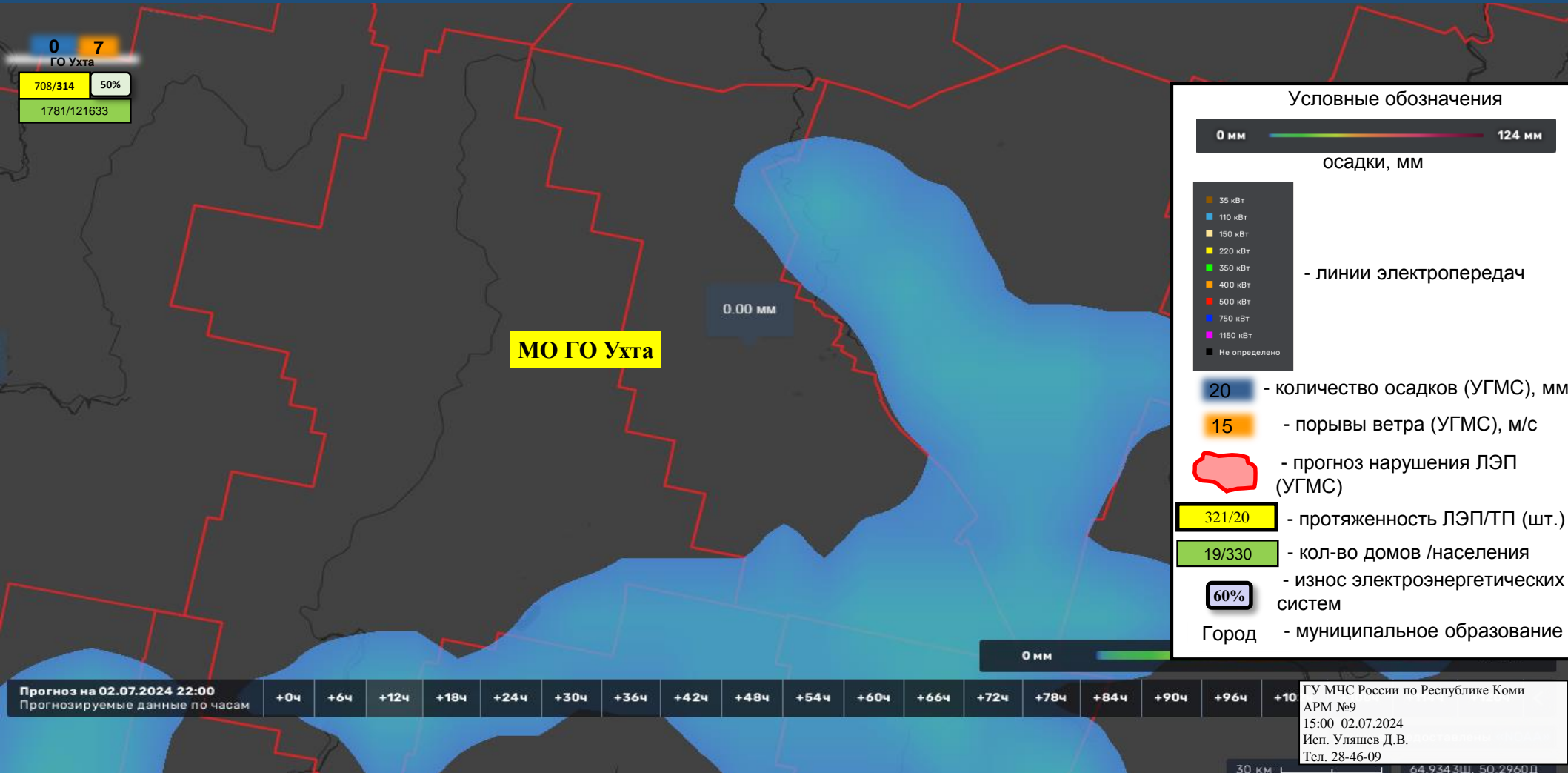
+0ч	+6ч	+12ч	+18ч	+24ч	+30ч	+36ч	+42ч	+48ч	+54ч	+60ч	+66ч	+72ч	+78ч	+84ч	+90ч	+96ч	+102ч
-----	-----	------	------	------	------	------	------	------	------	------	------	------	------	------	------	------	-------

ГУ МЧС России по Республике Коми
АРМ №9
15:00 02.07.2024
Исп. Уляшев Д.В.
Тел. 28-46-09

20 км

ИНФОРМАЦИОННЫЕ МАТЕРИАЛЫ ПО ОСАДКАМ НА ТЕРРИТОРИИ МО ГО «УХТА» РЕСПУБЛИКИ КОМИ (РИСКУ НАРУШЕНИЯ ЭЛЕКТРОСНАБЖЕНИЯ НА 02.07.2024)

Исх. № 1035-2-4-1 от 02.07.2024



1 10

МР Княжпогостский

306/102	50%
2486/26230	

МО МР Княжпогостский

Скорость: 2.59 м/с
Направление: ЮЗ

Условные обозначения

0 м/с 40 м/с

порывы ветра, м/с

- 35 кВт
- 110 кВт
- 150 кВт
- 220 кВт
- 350 кВт
- 400 кВт
- 500 кВт
- 750 кВт
- 1150 кВт
- Не определено

- линии электропередач

20 - количество осадков (УГМС), мм

15 - порывы ветра (УГМС), м/с

- прогноз нарушения ЛЭП (УГМС)

321/20 - протяженность ЛЭП/ТП (шт.)

19/330 - кол-во домов /населения

60% - износ электроэнергетических систем

Город - муниципальное образование

- медучреждения

- Гарнизоны ПСЧ

0 м/с

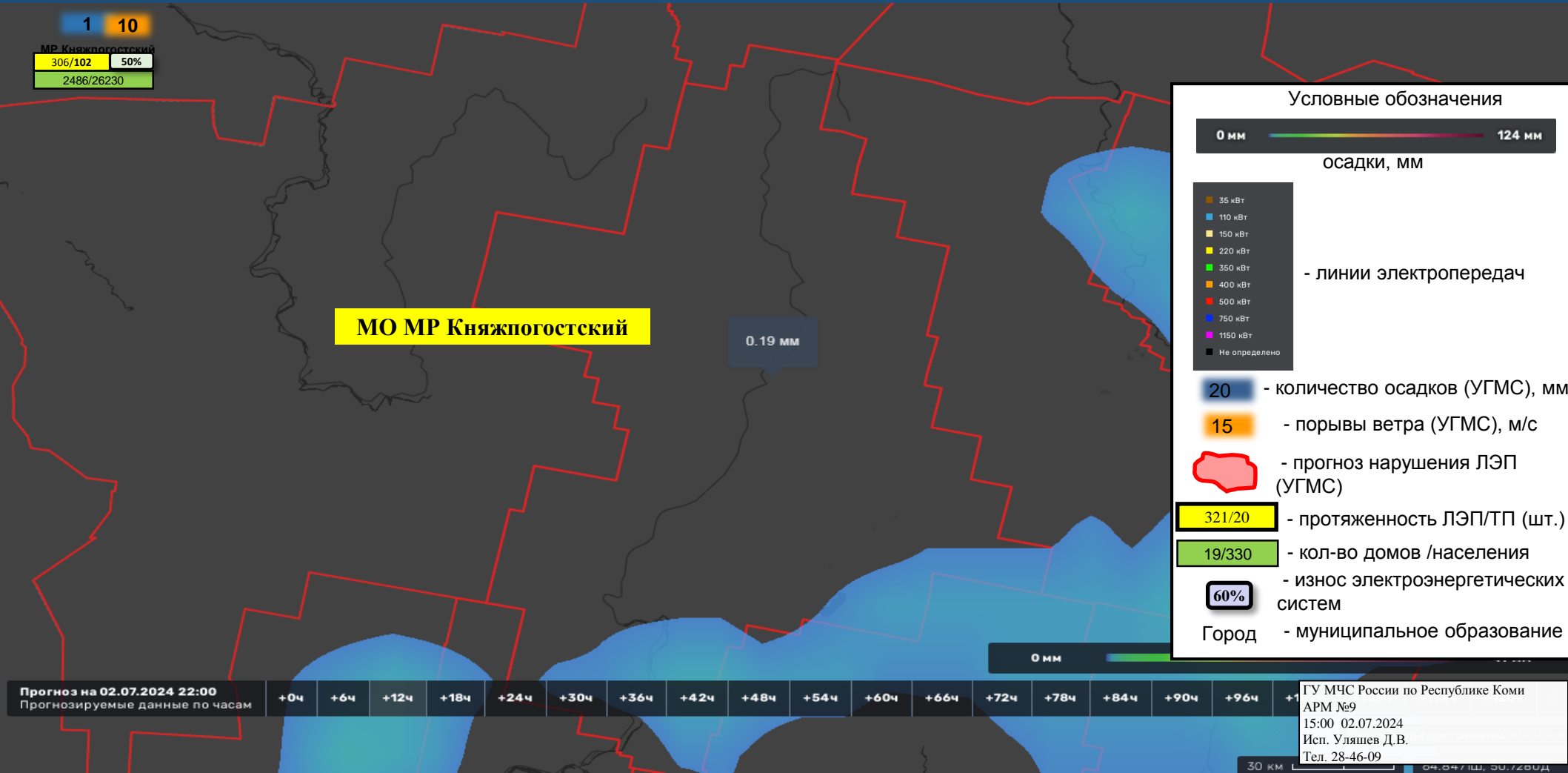
Прогноз на 02.07.2024 21:00

Прогнозируемые данные по часам

+0ч	+6ч	+12ч	+18ч	+24ч	+30ч	+36ч	+42ч	+48ч	+54ч	+60ч	+66ч	+72ч	+78ч	+84ч	+90ч	+96ч	+102ч
-----	-----	------	------	------	------	------	------	------	------	------	------	------	------	------	------	------	-------

ГУ МЧС России по Республике Коми
АРМ №9
15:00 02.07.2024
Исп. Уляшев Д.В.
Тел. 28-46-09

30 км



1 10
 МР Княжпогостский
 306/102 50%
 2486/26230

МО МР Княжпогостский

0.19 мм

Условные обозначения

0 мм — 124 мм
 осадки, мм

- 35 кВт
- 110 кВт
- 150 кВт
- 220 кВт
- 350 кВт
- 400 кВт
- 500 кВт
- 750 кВт
- 1150 кВт
- Не определено

- линии электропередач

20 - количество осадков (УГМС), мм

15 - порывы ветра (УГМС), м/с

- прогноз нарушения ЛЭП (УГМС)

321/20 - протяженность ЛЭП/ТП (шт.)

19/330 - кол-во домов /населения

60% - износ электроэнергетических систем

Город - муниципальное образование

Прогноз на 02.07.2024 22:00

Прогнозируемые данные по часам	+0ч	+6ч	+12ч	+18ч	+24ч	+30ч	+36ч	+42ч	+48ч	+54ч	+60ч	+66ч	+72ч	+78ч	+84ч	+90ч	+96ч	+102ч
--------------------------------	-----	-----	------	------	------	------	------	------	------	------	------	------	------	------	------	------	------	-------

ГУ МЧС России по Республике Коми
 АРМ №9
 15:00 02.07.2024
 Исп. Уляшев Д.В.
 Тел. 28-46-09

ИНФОРМАЦИОННЫЕ МАТЕРИАЛЫ ПО ПОРЫВАМ ВЕТРА НА ТЕРРИТОРИИ МО МР «ТРОИЦКО-ПЕЧОРСКИЙ» РЕСПУБЛИКИ КОМИ (РИСК НАРУШЕНИЯ ЭЛЕКТРОСНАБЖЕНИЯ НА 02.07.2024)

Исх. № 1035-2-4-1 от 02.07.2024

0 11 Ухта 3.50 ↑
МР Троицко-Печорский
954/213 50%
10440/3150

Скорость: 4.42 м/с
Направление: Ю

МО МР Троицко-Печорский

Условные обозначения

0 м/с 40 м/с

порывы ветра, м/с

- 35 кВТ
- 110 кВТ
- 150 кВТ
- 220 кВТ
- 350 кВТ
- 400 кВТ
- 500 кВТ
- 750 кВТ
- 1150 кВТ
- Не определено

- линии электропередач

20 - количество осадков (УГМС), мм

15 - порывы ветра (УГМС), м/с

- прогноз нарушения ЛЭП (УГМС)

321/20 - протяженность ЛЭП/ТП (шт.)

19/330 - кол-во домов /населения

60% - износ электроэнергетических систем

Город - муниципальное образование

- медучреждения

- Гарнизоны ПСЧ

Прогноз на 02.07.2024 21:00
Прогнозируемые данные по часам

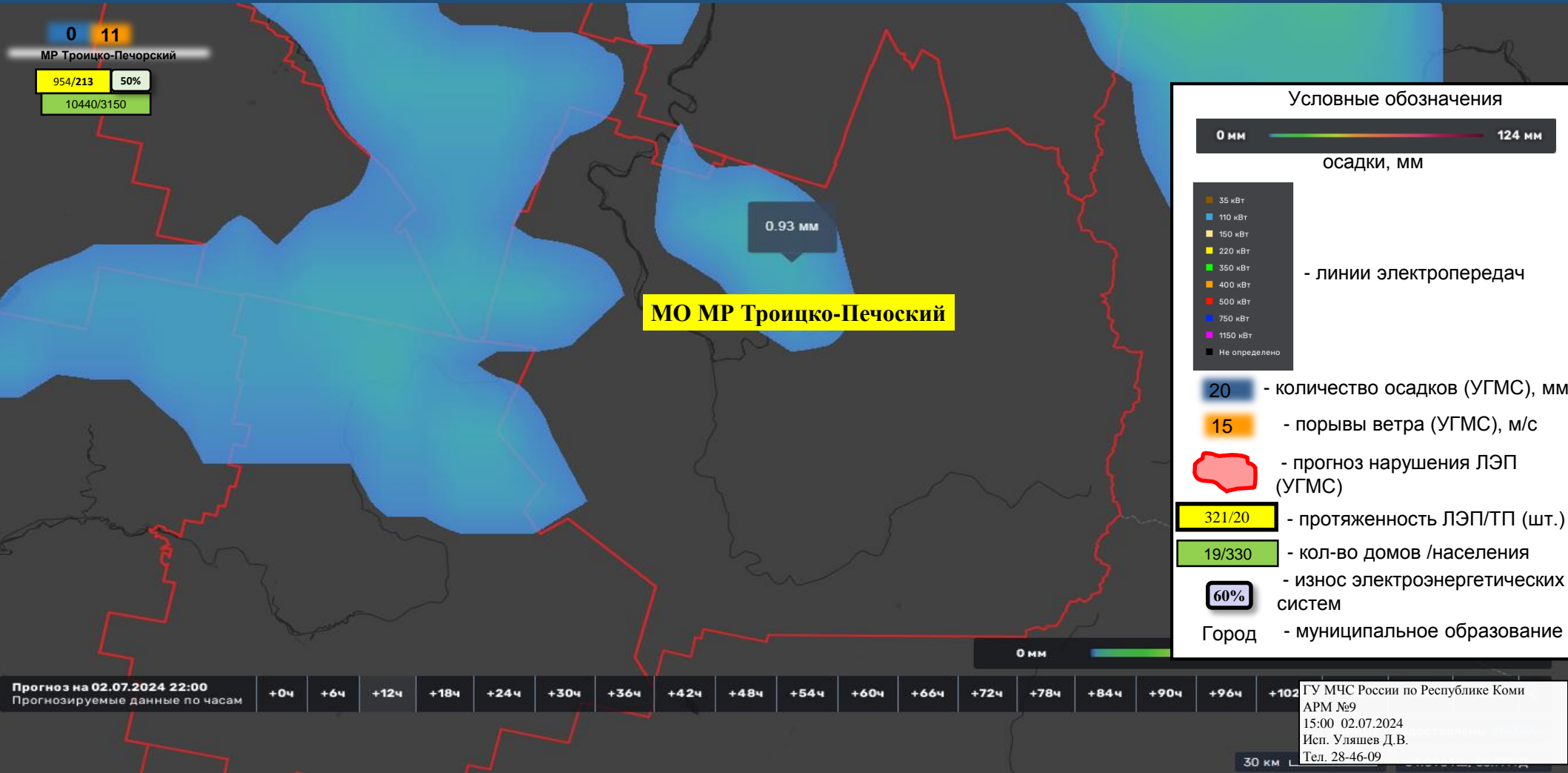
+0ч +6ч +12ч +18ч +24ч +30ч +36ч +42ч +48ч +54ч +60ч +66ч +72ч +78ч +84ч +90ч +96ч +102ч

ГУ МЧС России по Республике Коми
АРМ №9
15:00 02.07.2024
Исп. Уляшев Д.В.
Тел. 28-46-09

30 км

ИНФОРМАЦИОННЫЕ МАТЕРИАЛЫ ПО ОСАДКАМ НА ТЕРРИТОРИИ МО МР «ТРОИЦКО-ПЕЧОРСКИЙ» РЕСПУБЛИКИ КОМИ (РИСК НАРУШЕНИЯ ЭЛЕКТРОСНАБЖЕНИЯ НА 02.07.2024)

Исх. № 1035-2-4-1 от 02.07.2024



ИНФОРМАЦИОННЫЕ МАТЕРИАЛЫ ПО ПОРЫВАМ ВЕТРА НА ТЕРРИТОРИИ МО МР «УСТЬ-КУЛОМСКИЙ» РЕСПУБЛИКИ КОМИ (РИСК НАРУШЕНИЯ ЭЛЕКТРОСНАБЖЕНИЯ НА 02.07.2024)

Исх. № 1035-2-4-1 от 02.07.2024


0 10
МР Усть-Куломский
566/88 50%
3445/15940

МО МР Усть-Куломский

Скорость: 3.72 м/с
Направление: Ю

Сыктывкар
3.93

Условные обозначения

0 м/с  40 м/с


порывы ветра, м/с

- 35 кВт
- 110 кВт
- 150 кВт
- 220 кВт
- 350 кВт
- 400 кВт
- 500 кВт
- 750 кВт
- 1150 кВт
- Не определено

- линии электропередач

20 - количество осадков (УГМС), мм

15 - порывы ветра (УГМС), м/с


 - прогноз нарушения ЛЭП (УГМС)


321/20 - протяженность ЛЭП/ТП (шт.)

19/330 - кол-во домов /населения

60% - износ электроэнергетических систем

Город - муниципальное образование

 - медучреждения

 - Гарнизоны ПСЧ

0 м/с

Прогноз на 02.07.2024 21:00

Прогнозируемые данные по часам

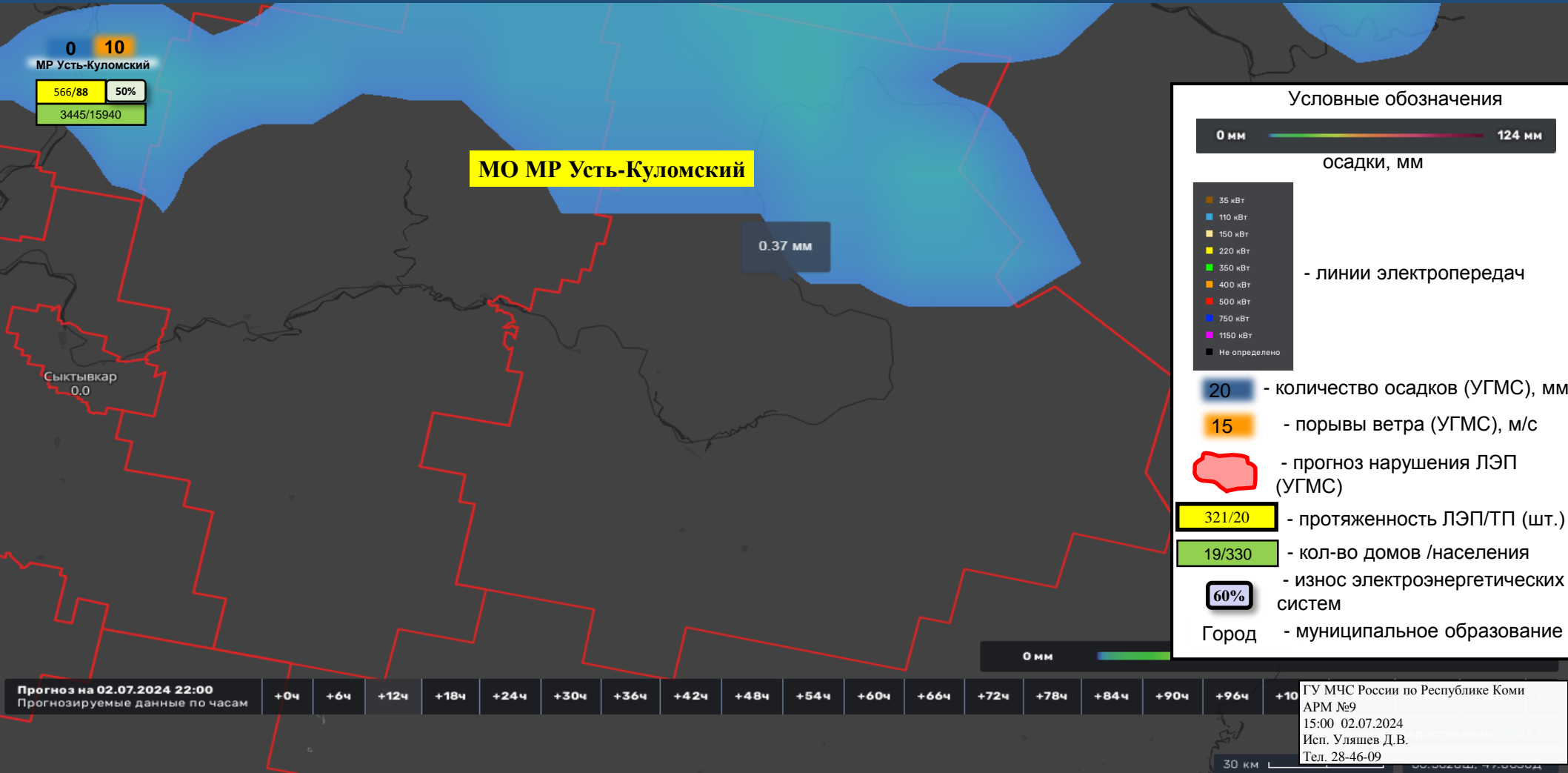
+0ч +6ч +12ч +18ч +24ч +30ч +36ч +42ч +48ч +54ч +60ч +66ч +72ч +78ч +84ч +90ч +96ч +102ч

ГУ МЧС России по Республике Коми
АРМ №9
15:00 02.07.2024
Исп. Уляшев Д.В.
Тел. 28-46-09

30 км

ИНФОРМАЦИОННЫЕ МАТЕРИАЛЫ ПО ОСАДКАМ НА ТЕРРИТОРИИ МО МР «УСТЬ-КУЛОМСКИЙ» РЕСПУБЛИКИ КОМИ (РИСК НАРУШЕНИЯ ЭЛЕКТРОСНАБЖЕНИЯ НА 02.07.2024)

Исх. № 1035-2-4-1 от 02.07.2024



ИНФОРМАЦИОННЫЕ МАТЕРИАЛЫ ПО ПОРЫВАМ ВЕТРА НА ТЕРРИТОРИИ МО МР «КОРТКЕРОССКИЙ» РЕСПУБЛИКИ КОМИ (РИСК НАРУШЕНИЯ ЭЛЕКТРОСНАБЖЕНИЯ НА 02.07.2024)


0 9
МР Корткеросский
1316/116 50%
6980/22840

МО МР Корткеросский

Скорость: 4.13 м/с
Направление: Ю

Сыктывкар
3.93

Условные обозначения

0 м/с  40 м/с


порывы ветра, м/с

- 35 кВт
- 110 кВт
- 150 кВт
- 220 кВт
- 350 кВт
- 400 кВт
- 500 кВт
- 750 кВт
- 1150 кВт
- Не определено

- линии электропередач

20 - количество осадков (УГМС), мм

15 - порывы ветра (УГМС), м/с


 - прогноз нарушения ЛЭП (УГМС)


321/20 - протяженность ЛЭП/ТП (шт.)


19/330 - кол-во домов /населения

60% - износ электроэнергетических систем

Город - муниципальное образование

 - медучреждения

 - Гарнизоны ПСЧ

0 м/с 

Прогноз на 02.07.2024 21:00
Прогнозируемые данные по часам

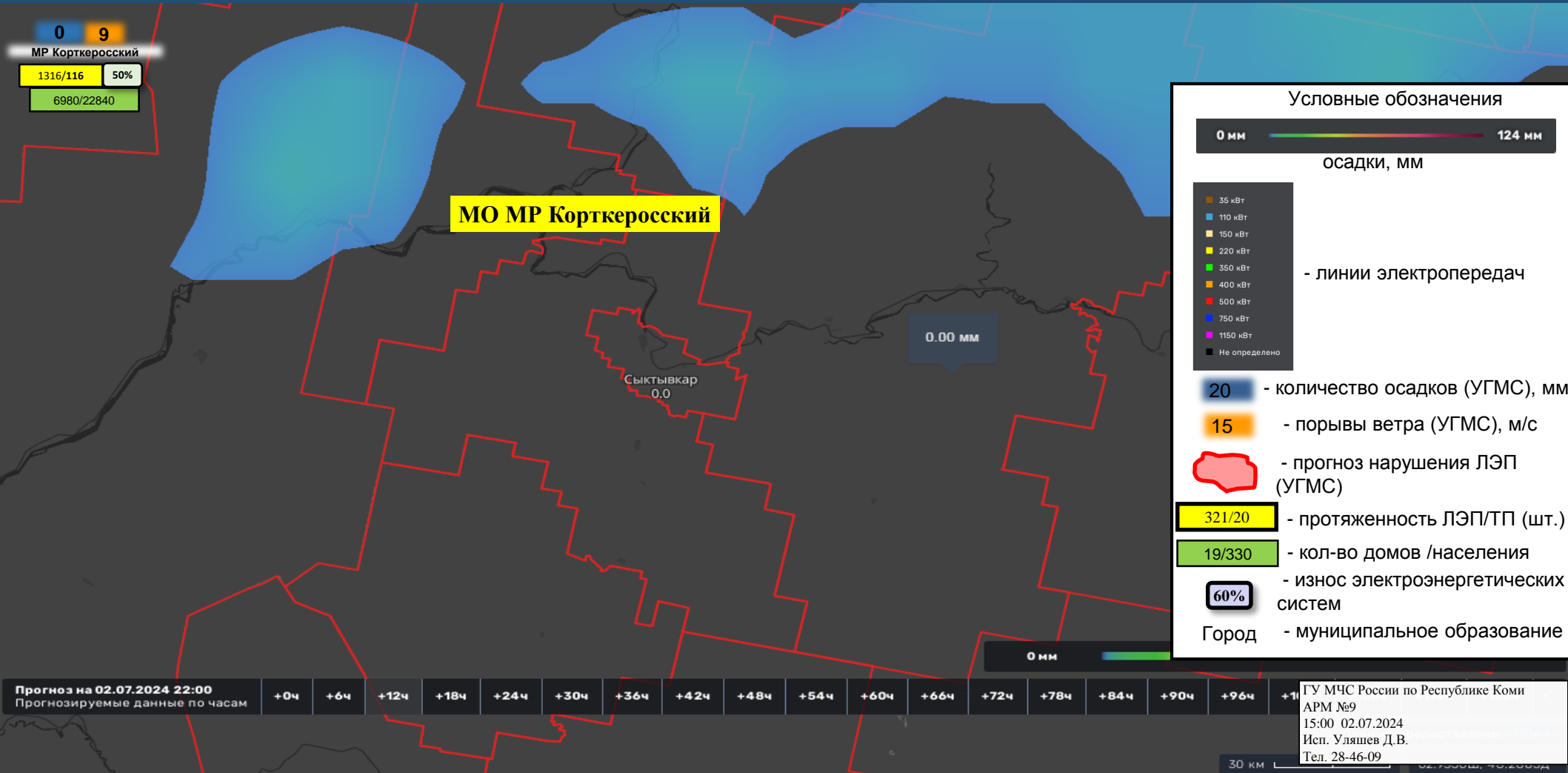
+0ч	+6ч	+12ч	+18ч	+24ч	+30ч	+36ч	+42ч	+48ч	+54ч	+60ч	+66ч	+72ч	+78ч	+84ч	+90ч	+96ч	+10
-----	-----	------	------	------	------	------	------	------	------	------	------	------	------	------	------	------	-----

ГУ МЧС России по Республике Коми
АРМ №9
15:00 02.07.2024
Исп. Уляшев Д.В.
Тел. 28-46-09

30 км

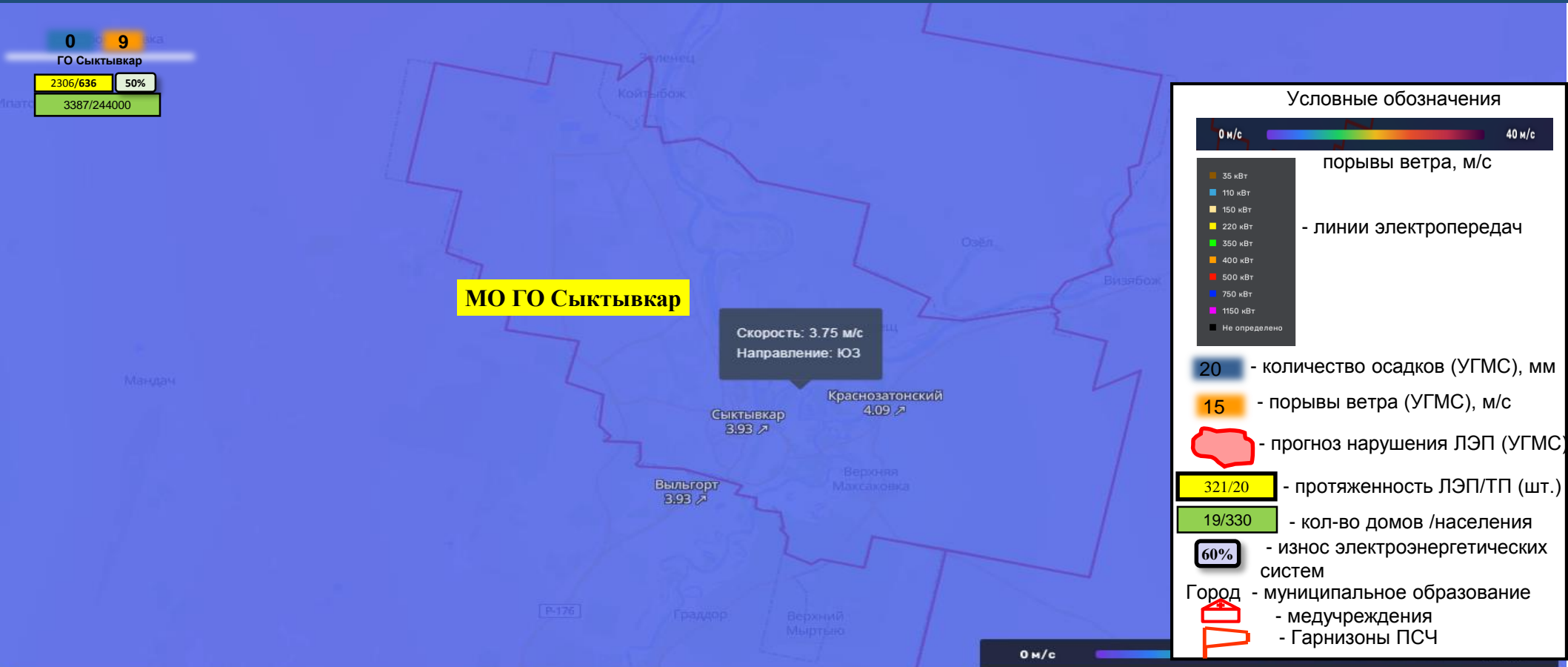
ИНФОРМАЦИОННЫЕ МАТЕРИАЛЫ ПО ОСАДКАМ НА ТЕРРИТОРИИ МО МР «КОРТКЕРОССКИЙ» РЕСПУБЛИКИ КОМИ (РИСК НАРУШЕНИЯ ЭЛЕКТРОСНАБЖЕНИЯ НА 02.07.2024)

Исх. № 1035-2-4-1 от 02.07.2024



ИНФОРМАЦИОННЫЕ МАТЕРИАЛЫ ПО ПОРЫВАМ ВЕТРА НА ТЕРРИТОРИИ МО ГО «СЫКТЫВКАР» РЕСПУБЛИКИ КОМИ (РИСК НАРУШЕНИЯ ЭЛЕКТРОСНАБЖЕНИЯ НА 02.07.2024)

Исх. № 1035-2-4-1 от 02.07.2024



0 9
ГО Сыктывкар
2306/636 50%
3387/244000

МО ГО Сыктывкар

Скорость: 3.75 м/с
Направление: ЮЗ

Краснозатонский 4.09
Сыктывкар 3.93

Вильгорт 3.93

Верхняя Максаковка

Р-176

Граддор

Верхний Мыртъяо

0 м/с

Прогноз на 02.07.2024 21:00

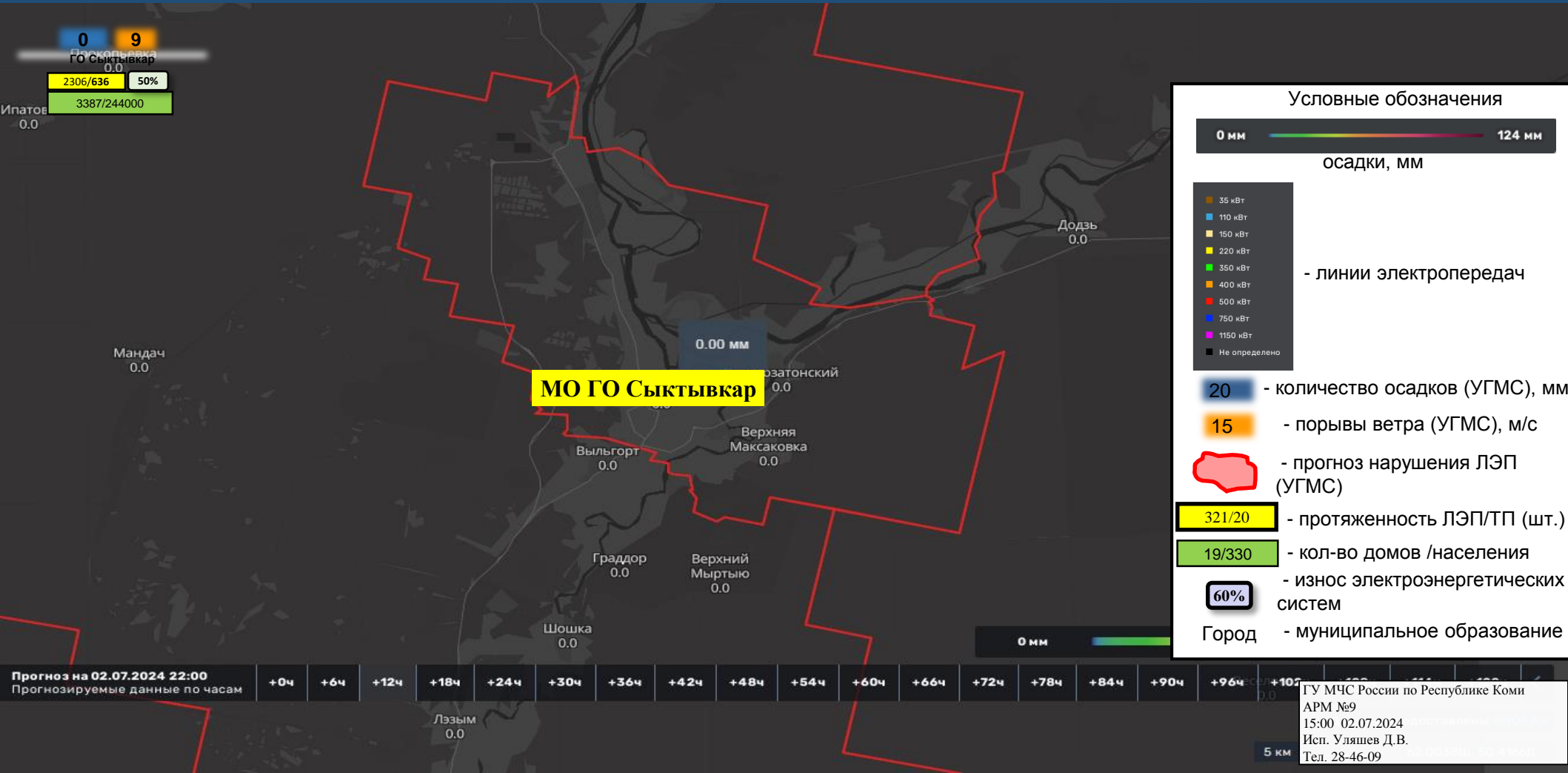
Прогнозируемые данные по часам	+0ч	+6ч	+12ч	+18ч	+24ч	+30ч	+36ч	+42ч	+48ч	+54ч	+60ч	+66ч	+72ч	+78ч	+84ч	+90ч	+96ч	+10ч
--------------------------------	-----	-----	------	------	------	------	------	------	------	------	------	------	------	------	------	------	------	------

ГУ МЧС России по Республике Коми
АРМ №9
15:00 02.07.2024
Исп. Уляшев Д.В.
Тел. 28-46-09

5 км

ИНФОРМАЦИОННЫЕ МАТЕРИАЛЫ ПО ОСАДКАМ НА ТЕРРИТОРИИ МО ГО «СЫКТЫВКАР» РЕСПУБЛИКИ КОМИ (РИСК НАРУШЕНИЯ ЭЛЕКТРОСНАБЖЕНИЯ НА 02.07.2024)

Исх. № 1035-2-4-1 от 02.07.2024



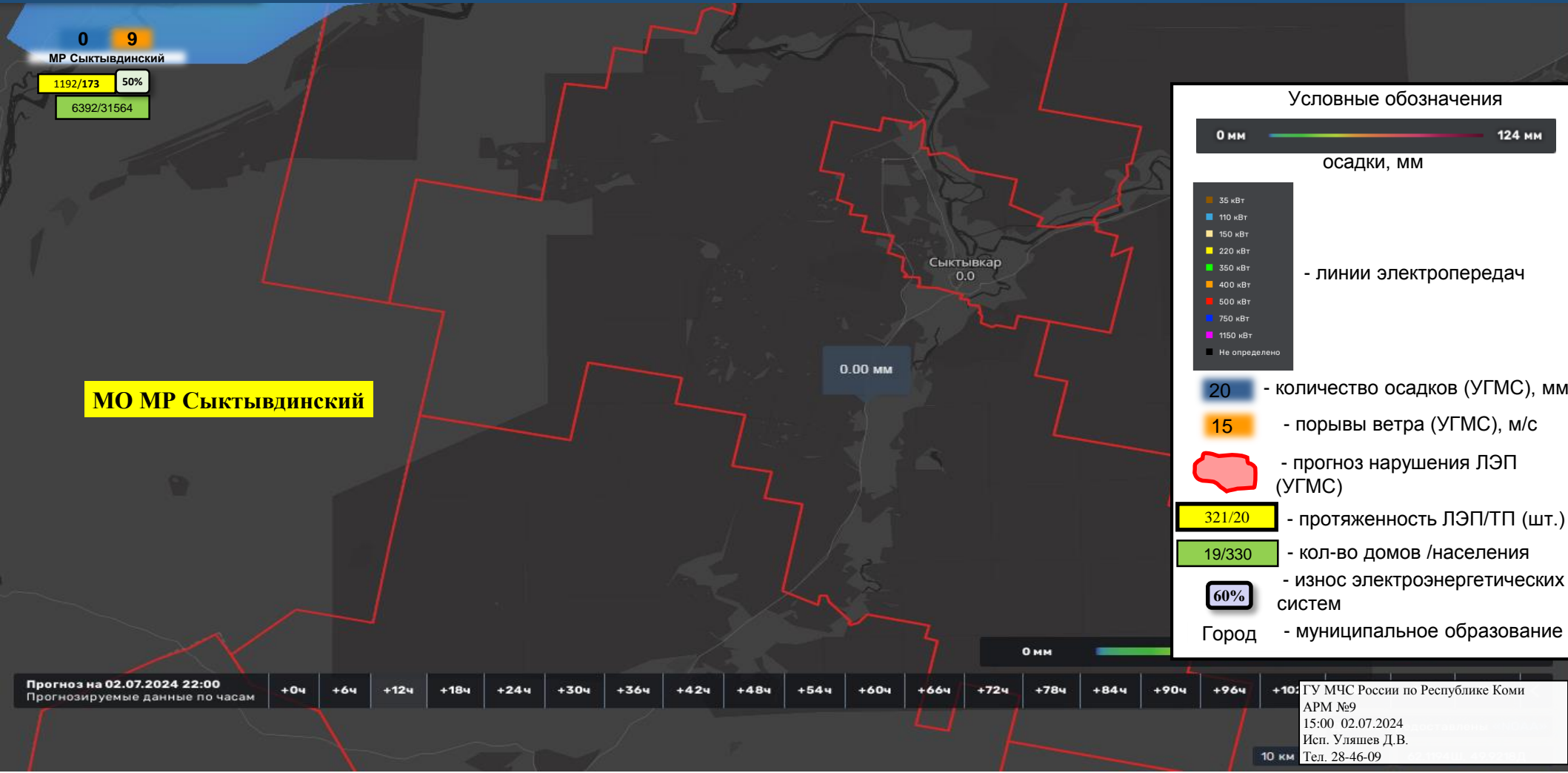
ИНФОРМАЦИОННЫЕ МАТЕРИАЛЫ ПО ПОРЫВАМ ВЕТРА НА ТЕРРИТОРИИ МО МР «СЫКТЫВДИНСКИЙ» РЕСПУБЛИКИ КОМИ (РИСК НАРУШЕНИЯ ЭЛЕКТРОСНАБЖЕНИЯ НА 02.07.2024)

Исх. № 1035-2-4-1 от 02.07.2024



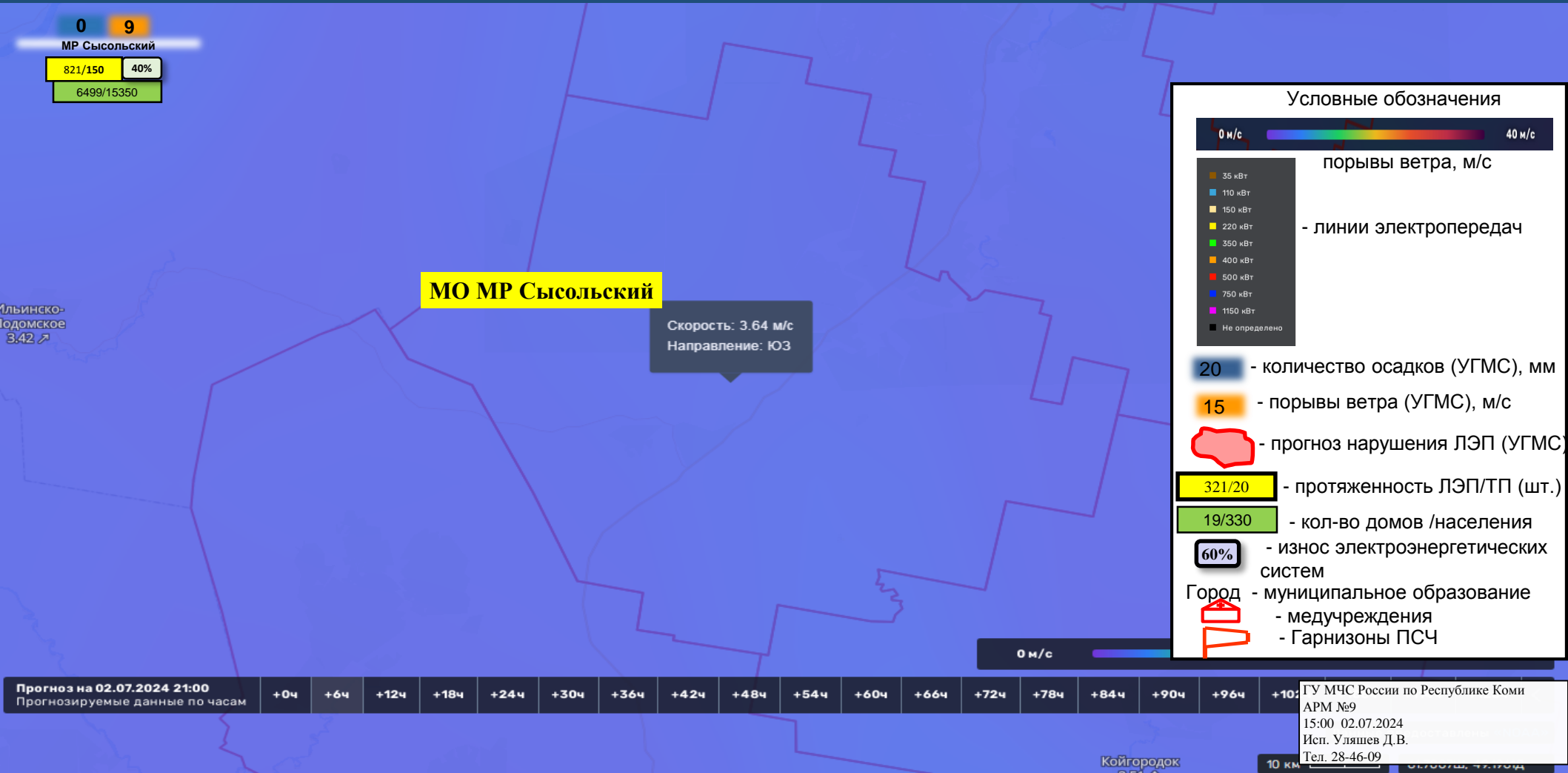
ИНФОРМАЦИОННЫЕ МАТЕРИАЛЫ ПО ОСАДКАМ НА ТЕРРИТОРИИ МО МР «СЫКТЫВДИНСКИЙ» РЕСПУБЛИКИ КОМИ (РИСК НАРУШЕНИЯ ЭЛЕКТРОСНАБЖЕНИЯ НА 02.07.2024)

Исх. № 1035-2-4-1 от 02.07.2024



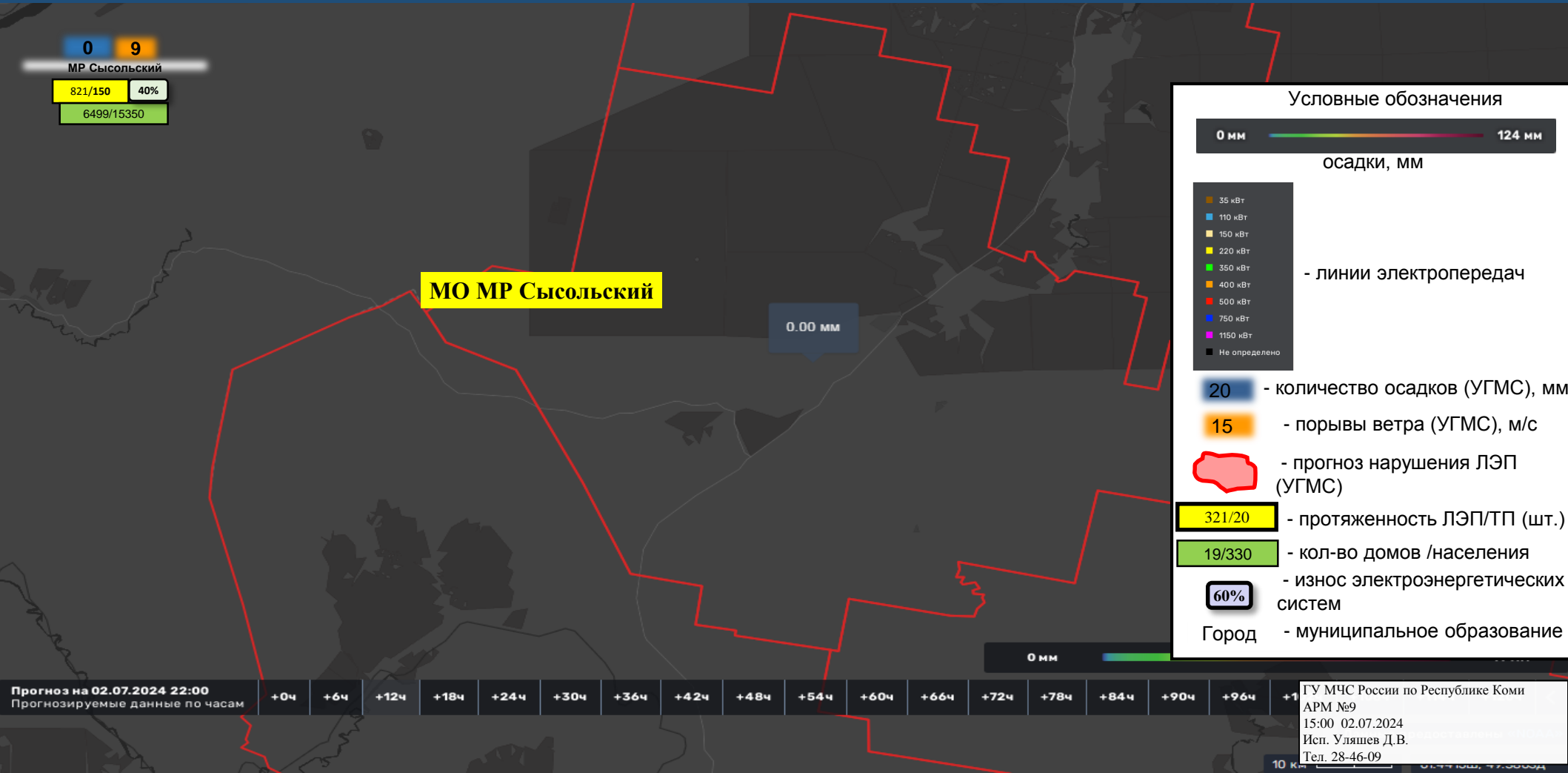
ИНФОРМАЦИОННЫЕ МАТЕРИАЛЫ ПО ПОРЫВАМ ВЕТРА НА ТЕРРИТОРИИ МО МР «СЫСОЛЬСКИЙ» РЕСПУБЛИКИ КОМИ (РИСК НАРУШЕНИЯ ЭЛЕКТРОСНАБЖЕНИЯ НА 02.07.2024)

Исх. № 1035-2-4-1 от 02.07.2024



ИНФОРМАЦИОННЫЕ МАТЕРИАЛЫ ПО ОСАДКАМ НА ТЕРРИТОРИИ МО МР «СЫСОЛЬСКИЙ» РЕСПУБЛИКИ КОМИ (РИСК НАРУШЕНИЯ ЭЛЕКТРОСНАБЖЕНИЯ НА 02.07.2024)

Исх. № 1035-2-4-1 от 02.07.2024



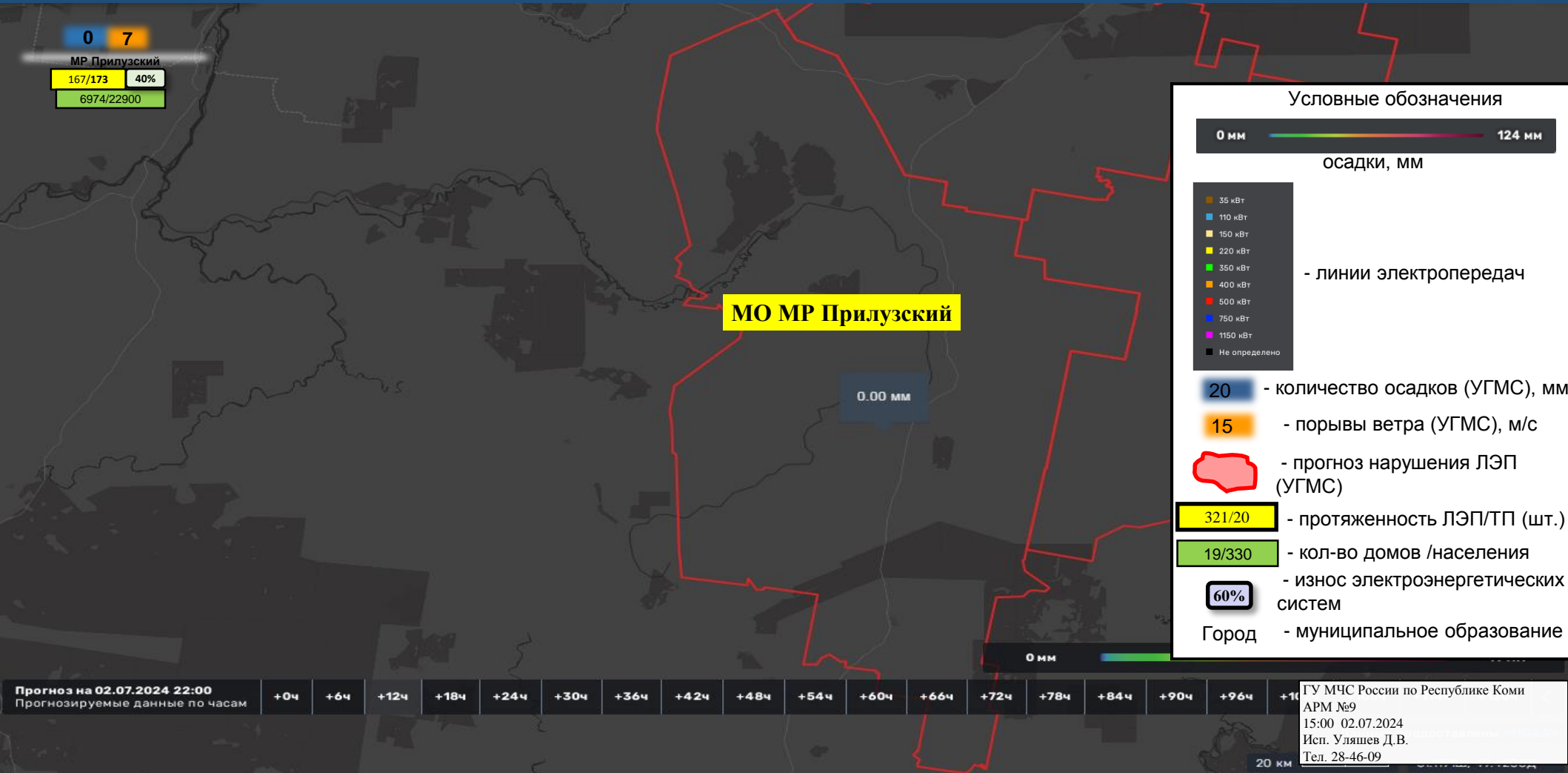
ИНФОРМАЦИОННЫЕ МАТЕРИАЛЫ ПО ПОРЫВАМ ВЕТРА НА ТЕРРИТОРИИ МО МР «ПРИЛУЗСКИЙ» РЕСПУБЛИКИ КОМИ (РИСК НАРУШЕНИЯ ЭЛЕКТРОСНАБЖЕНИЯ НА 02.07.2024)

Исх. № 1035-2-4-1 от 02.07.2024



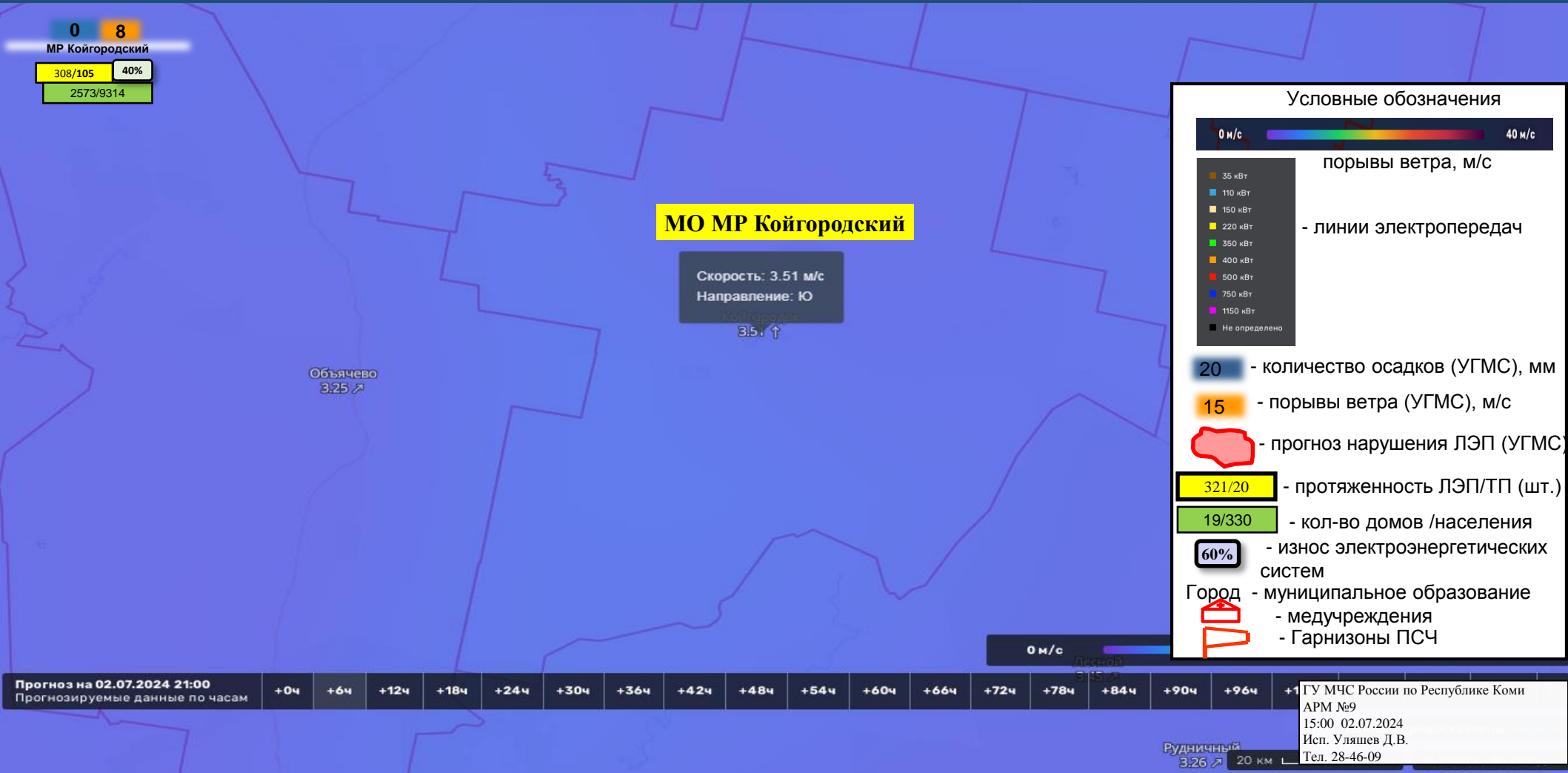
ИНФОРМАЦИОННЫЕ МАТЕРИАЛЫ ПО ОСАДКАМ НА ТЕРРИТОРИИ МО МР «ПРИЛУЗСКИЙ» РЕСПУБЛИКИ КОМИ (РИСК НАРУШЕНИЯ ЭЛЕКТРОСНАБЖЕНИЯ НА 02.07.2024)

Исх. № 1035-2-4-1 от 02.07.2024



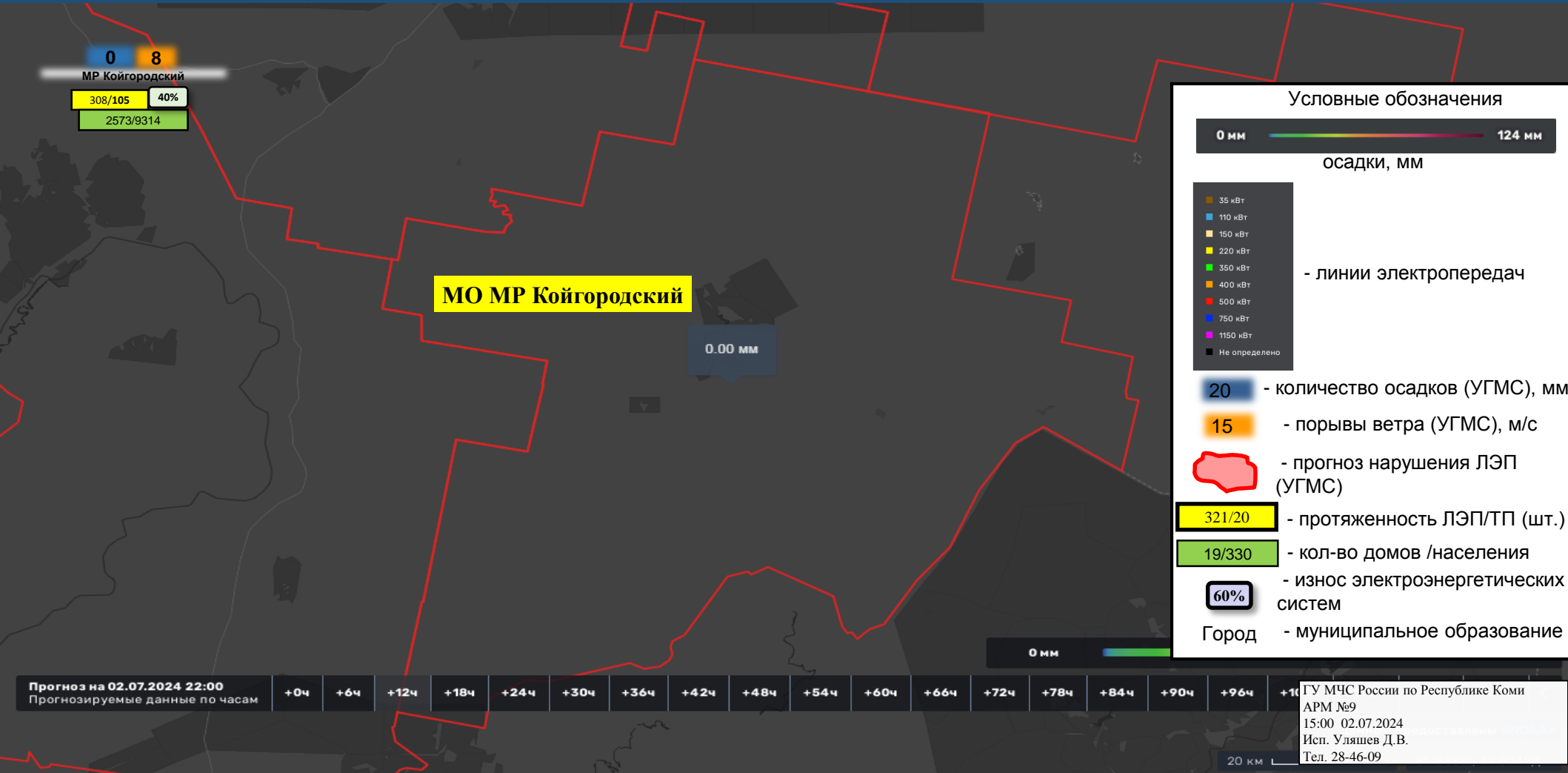
ИНФОРМАЦИОННЫЕ МАТЕРИАЛЫ ПО ПОРЫВАМ ВЕТРА НА ТЕРРИТОРИИ МО МР «КОЙГОРОДСКИЙ» РЕСПУБЛИКИ КОМИ (РИСК НАРУШЕНИЯ ЭЛЕКТРОСНАБЖЕНИЯ НА 02.07.2024)

Исх. № 1035-2-4-1 от 02.07.2024



ИНФОРМАЦИОННЫЕ МАТЕРИАЛЫ ПО ОСАДКАМ НА ТЕРРИТОРИИ МО МР «КОЙГОРОДСКИЙ» РЕСПУБЛИКИ КОМИ (РИСК НАРУШЕНИЯ ЭЛЕКТРОСНАБЖЕНИЯ НА 02.07.2024)

Исх. № 1035-2-4-1 от 02.07.2024



ИНФОРМАЦИОННЫЕ МАТЕРИАЛЫ ПО ПОРЫВАМ ВЕТРА НА ТЕРРИТОРИИ МО МР «УСТЬ-ВЫМСКИЙ» РЕСПУБЛИКИ КОМИ (РИСК НАРУШЕНИЯ ЭЛЕКТРОСНАБЖЕНИЯ НА 02.07.2024)

Исх. № 1035-2-4-1 от 02.07.2024



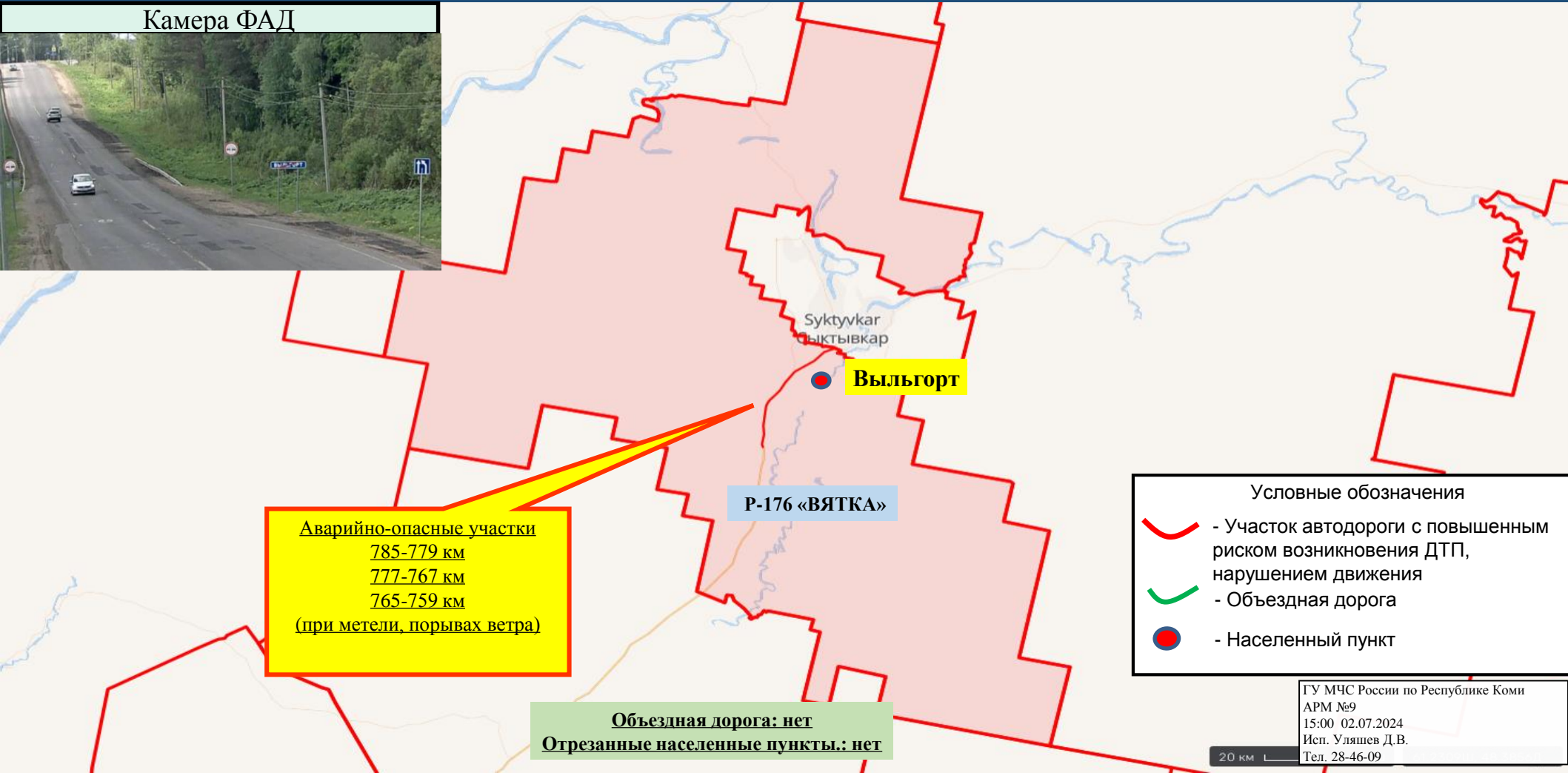
ИНФОРМАЦИОННЫЕ МАТЕРИАЛЫ ПО ОСАДКАМ НА ТЕРРИТОРИИ МО МР «УСТЬ-ВЫМСКИЙ» РЕСПУБЛИКИ КОМИ (РИСК НАРУШЕНИЯ ЭЛЕКТРОСНАБЖЕНИЯ НА 02.07.2024)

Исх. № 1035-2-4-1 от 02.07.2024



ИНФОРМАЦИОННЫЕ МАТЕРИАЛЫ ПО РИСКУ НАРУШЕНИЯ ТРАНСПОРТНОГО СООБЩЕНИЯ, СВЯЗАННЫХ
С НЕБЛАГОПРИЯТНЫМИ МЕТЕОЯВЛЕНИЯМИ
НА ФЕДЕРАЛЬНОЙ АВТОДОРОГЕ Р-176 «ВЯТКА» В СЫКТЫВДИНСКОМ РАЙОНЕ НА 02.07.2024




Камера ФАД



Аварийно-опасные участки
785-779 км
777-767 км
765-759 км
(при метели, порывах ветра)

Объездная дорога: нет
Отрезанные населенные пункты.: нет

Условные обозначения

-  - Участок автодороги с повышенным риском возникновения ДТП, нарушением движения
-  - Объездная дорога
-  - Населенный пункт

ГУ МЧС России по Республике Коми
АРМ №9
15:00 02.07.2024
Исп. Уляшев Д.В.
Тел. 28-46-09

20 км