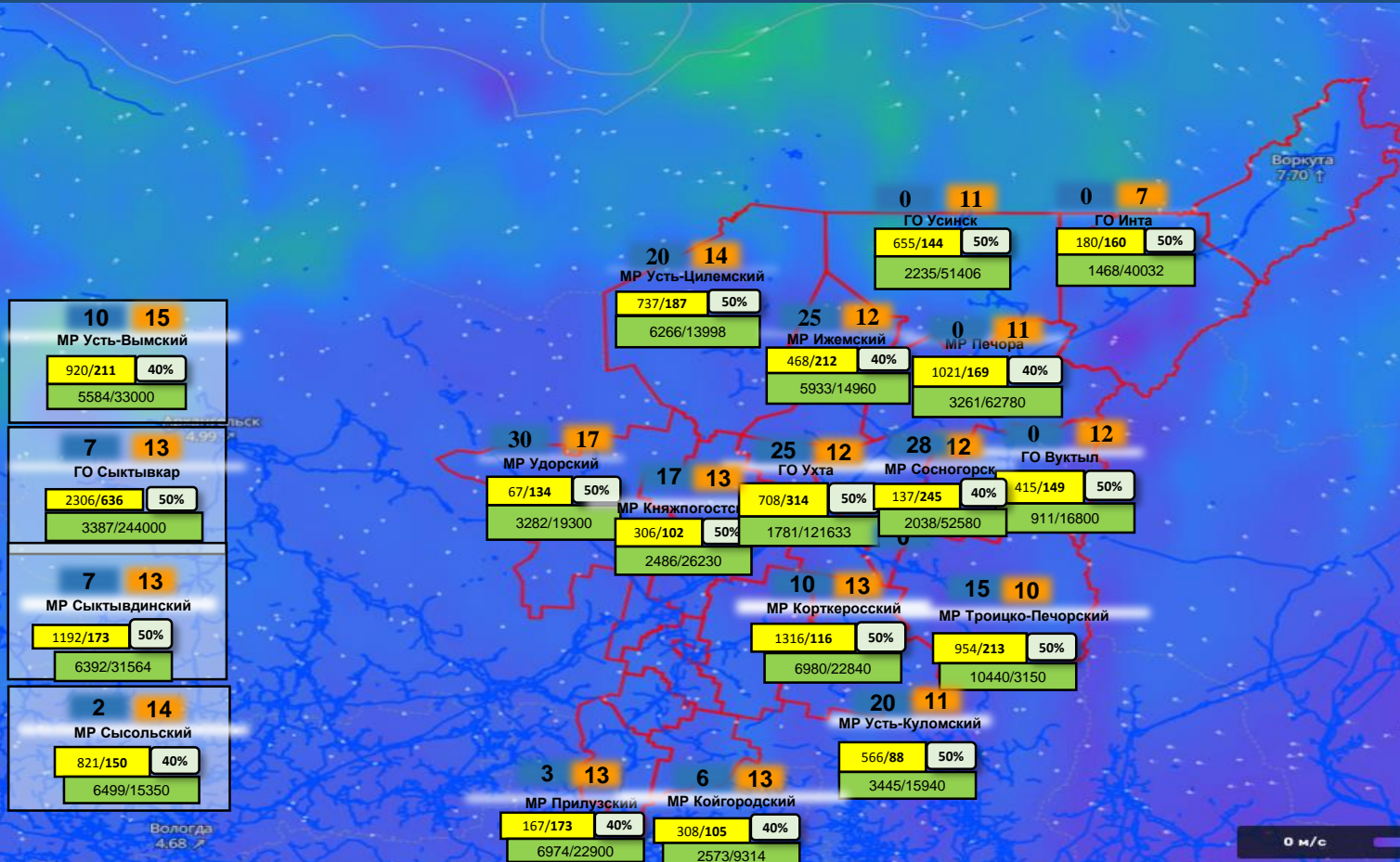


# ИНФОРМАЦИОННЫЕ МАТЕРИАЛЫ ПО ПОРЫВАМ ВЕТРА НА ТЕРРИТОРИИ РЕСПУБЛИКИ КОМИ (РИСК НАРУШЕНИЯ ЭЛЕКТРОСНАБЖЕНИЯ НА 06.07.2024-07.07.2024)

Исх. № 1066-2-4-1 от 05.07.2024



### Условные обозначения

0 м/с 40 м/с

порывы ветра, м/с

- 35 кВт
- 110 кВт
- 150 кВт
- 220 кВт
- 350 кВт
- 400 кВт
- 500 кВт
- 750 кВт
- 1150 кВт
- Не определено

- линии электропередач

20 - количество осадков (УГМС), мм

15 - порывы ветра (УГМС), м/с

- прогноз нарушения ЛЭП (УГМС)

321/20 - протяженность ЛЭП/ТП (шт.)

19/330 - кол-во домов /населения

60% - износ электроэнергетических систем

Город - муниципальное образование

0 м/с 39 м/с

Прогноз на 07.07.2024 08:00  
Прогнозируемые данные по часам

+0ч	+6ч	+12ч	+18ч	+24ч	+30ч	+36ч	+42ч	+48ч	+54ч	+60ч	+66ч	+72ч	+78ч	+84ч	+90ч	+96ч	+102ч
-----	-----	------	------	------	------	------	------	------	------	------	------	------	------	------	------	------	-------

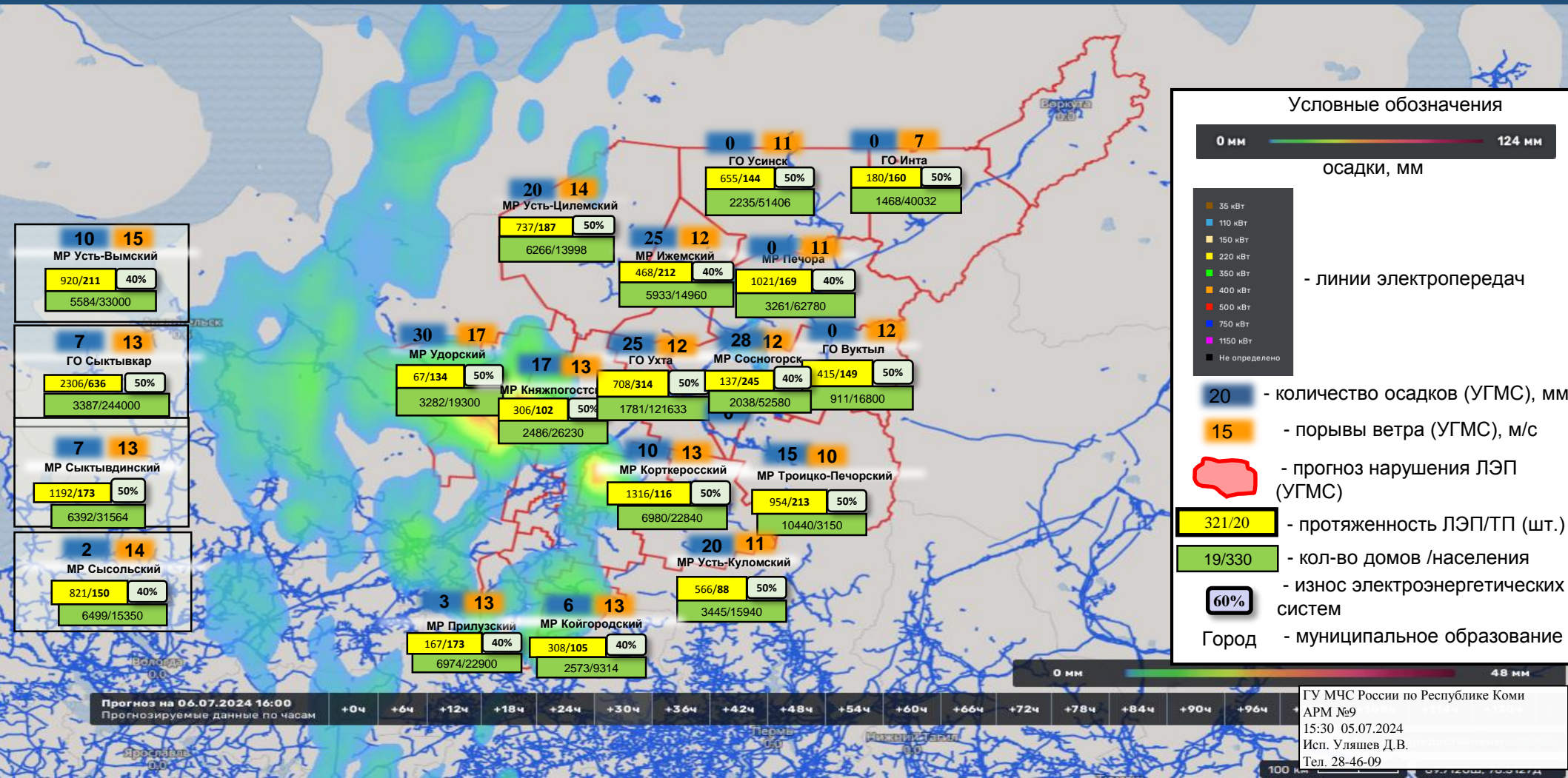
Пермь 2.68 ↑

Нижний Тагил 1.07 ↑


ГУ МЧС России по Республике Коми  
АРМ №9  
15:30 05.07.2024  
Исп. Уляшев Д.В.  
Тел. 28-46-09

# ИНФОРМАЦИОННЫЕ МАТЕРИАЛЫ ПО ОСАДКАМ НА ТЕРРИТОРИИ РЕСПУБЛИКИ КОМИ (РИСК НАРУШЕНИЯ ЭЛЕКТРОСНАБЖЕНИЯ НА 06.07.2024-07.07.2024)

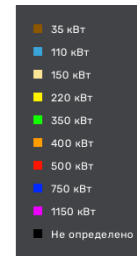
Исх. № 1066-2-4-1 от 05.07.2024



### Условные обозначения



осадки, мм



- линии электропередач

**20** - количество осадков (УГМС), мм

**15** - порывы ветра (УГМС), м/с

- прогноз нарушения ЛЭП (УГМС)

- протяженность ЛЭП/ТП (шт.)

- кол-во домов /населения

- износ электроэнергетических систем

- муниципальное образование



**Прогноз на 06.07.2024 16:00**  
Прогнозируемые данные по часам

+0ч	+6ч	+12ч	+18ч	+24ч	+30ч	+36ч	+42ч	+48ч	+54ч	+60ч	+66ч	+72ч	+78ч	+84ч	+90ч	+96ч
-----	-----	------	------	------	------	------	------	------	------	------	------	------	------	------	------	------

ГУ МЧС России по Республике Коми  
АРМ №9  
15:30 05.07.2024  
Исп. Уляшев Д.В.  
Тел. 28-46-09

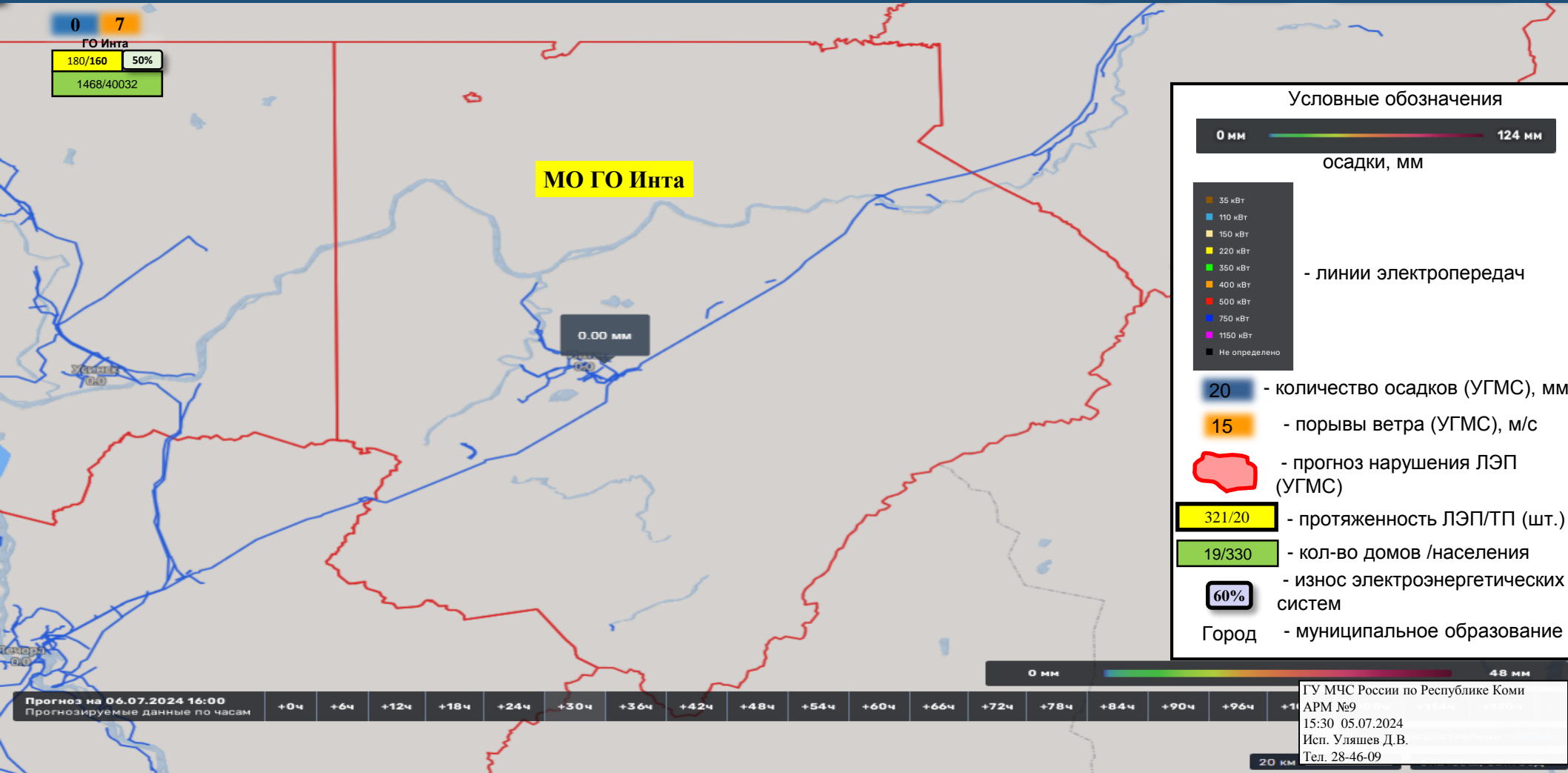
# ИНФОРМАЦИОННЫЕ МАТЕРИАЛЫ ПО ПОРЫВАМ ВЕТРА НА ТЕРРИТОРИИ МО ГО «ИНТА» РЕСПУБЛИКИ КОМИ (РИСКУ НАРУШЕНИЯ ЭЛЕКТРОСНАБЖЕНИЯ НА 06.07.2024-07.07.2024)

Исх. № 1066-2-4-1 от 05.07.2024



# ИНФОРМАЦИОННЫЕ МАТЕРИАЛЫ ПО ОСАДКАМ НА ТЕРРИТОРИИ МО ГО «ИНТА» РЕСПУБЛИКИ КОМИ (РИСКУ НАРУШЕНИЯ ЭЛЕКТРОСНАБЖЕНИЯ НА 06.07.2024-07.07.2024)

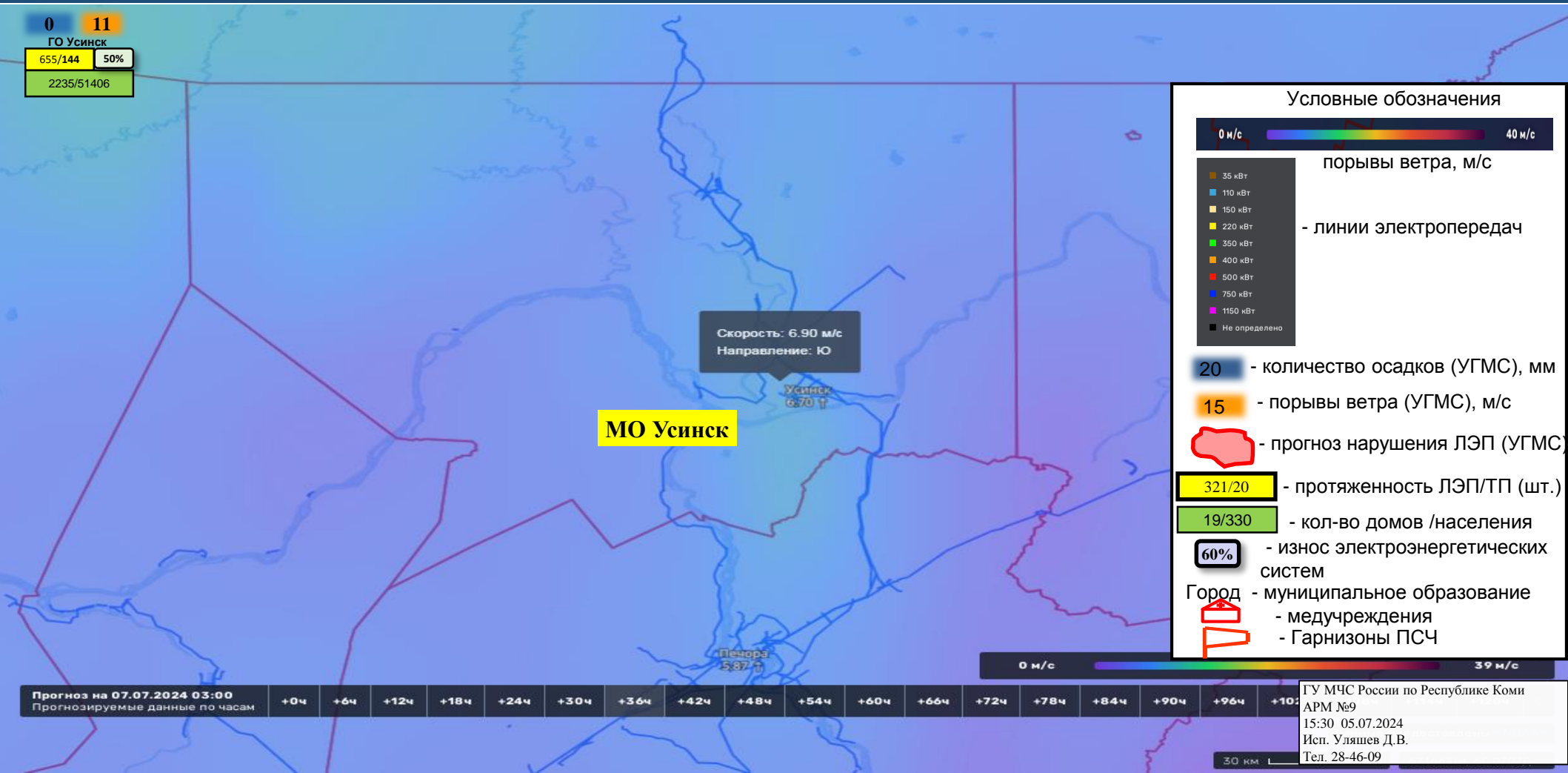
Исх. № 1066-2-4-1 от 05.07.2024



# ИНФОРМАЦИОННЫЕ МАТЕРИАЛЫ ПО ПОРЫВАМ ВЕТРА НА ТЕРРИТОРИИ МО «УСИНСК» РЕСПУБЛИКИ КОМИ (РИСКУ НАРУШЕНИЯ ЭЛЕКТРОСНАБЖЕНИЯ НА 06.07.2024-07.07.2024)

Исх. № 1066-2-4-1 от 05.07.2024

**0 11**  
ГО Усинск  
655/144 50%  
2235/51406



Скорость: 6.90 м/с  
Направление: Ю

**МО Усинск**

Усинск  
6.70 м/с

Печора  
5.87 м/с

### Условные обозначения

0 м/с — 40 м/с

порывы ветра, м/с

- 35 кВт
- 110 кВт
- 150 кВт
- 220 кВт
- 350 кВт
- 400 кВт
- 500 кВт
- 750 кВт
- 1150 кВт
- Не определено

- линии электропередач

**20** - количество осадков (УГМС), мм

**15** - порывы ветра (УГМС), м/с

- прогноз нарушения ЛЭП (УГМС)

**321/20** - протяженность ЛЭП/ТП (шт.)

**19/330** - кол-во домов /населения

**60%** - износ электроэнергетических систем

Город - муниципальное образование

- медучреждения

- Гарнизоны ПСЧ

Прогноз на 07.07.2024 03:00  
Прогнозируемые данные по часам

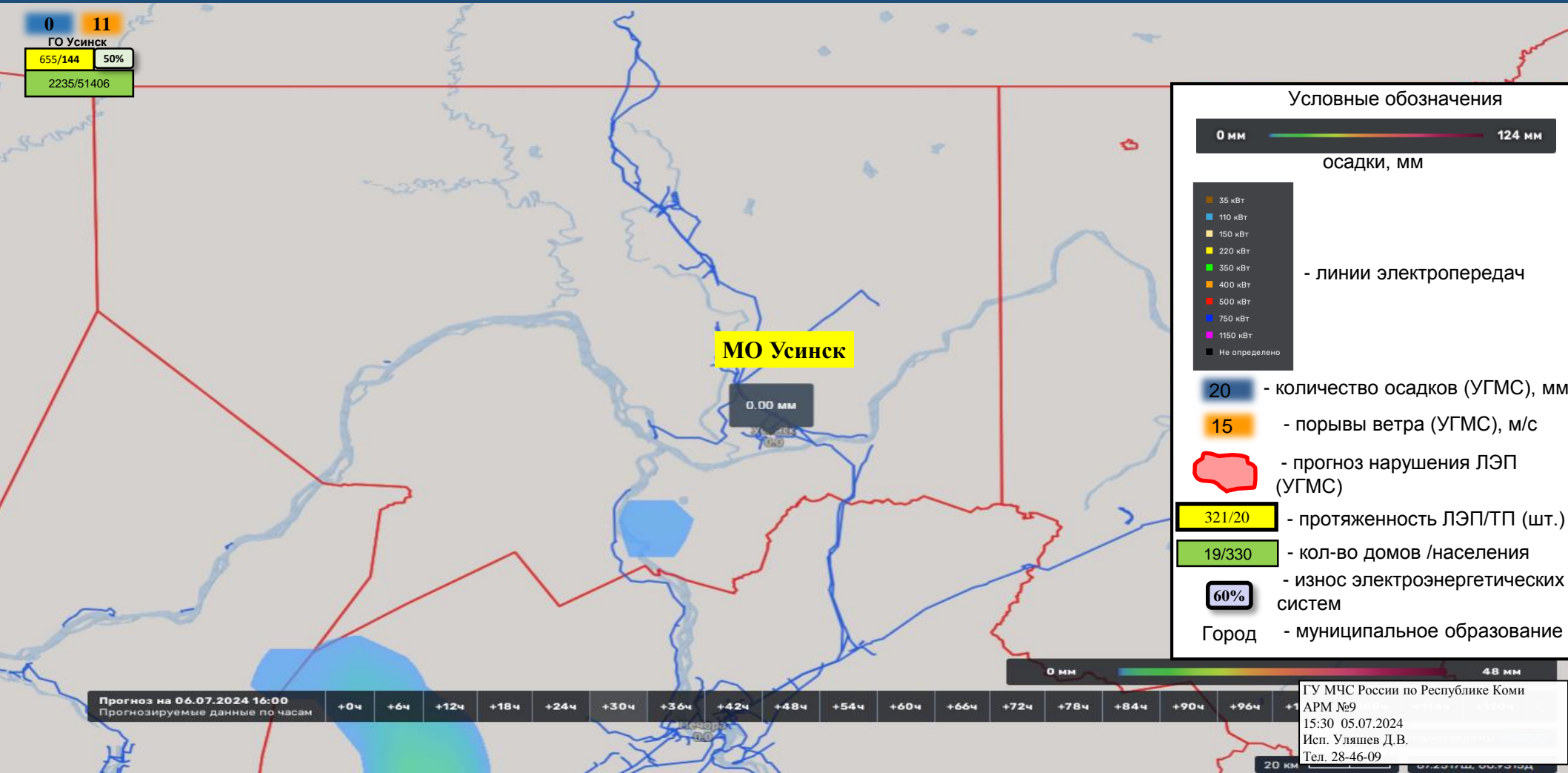
+0ч	+6ч	+12ч	+18ч	+24ч	+30ч	+36ч	+42ч	+48ч	+54ч	+60ч	+66ч	+72ч	+78ч	+84ч	+90ч	+96ч	+10ч
-----	-----	------	------	------	------	------	------	------	------	------	------	------	------	------	------	------	------

ГУ МЧС России по Республике Коми  
АРМ №9  
15:30 05.07.2024  
Исп. Уляшев Д.В.  
Тел. 28-46-09

30 км

# ИНФОРМАЦИОННЫЕ МАТЕРИАЛЫ ПО ОСАДКАМ НА ТЕРРИТОРИИ МО «УСИНСК» РЕСПУБЛИКИ КОМИ (РИСКУ НАРУШЕНИЯ ЭЛЕКТРОСНАБЖЕНИЯ НА 06.07.2024-07.07.2024)

Исх. № 1066-2-4-1 от 05.07.2024



# ИНФОРМАЦИОННЫЕ МАТЕРИАЛЫ ПО ПОРЫВАМ ВЕТРА НА ТЕРРИТОРИИ МО МР «УСТЬ-ЦИЛЕМСКИЙ» РЕСПУБЛИКИ КОМИ (РИСКУ НАРУШЕНИЯ ЭЛЕКТРОСНАБЖЕНИЯ НА 06.07.2024-07.07.2024)

Исх. № 1066-2-4-1 от 05.07.2024

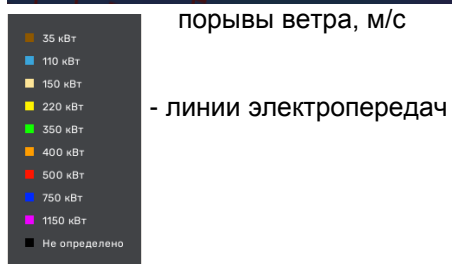
20 14  
МР Усть-Цилемский  
737/187 50%  
6266/13998

МО МР Усть-Цилемский

Скорость: 3.86 м/с  
Направление: Ю

## Условные обозначения

0 м/с 40 м/с



20 - количество осадков (УГМС), мм

15 - порывы ветра (УГМС), м/с

прогноз нарушения ЛЭП (УГМС)

321/20 - протяженность ЛЭП/ТП (шт.)

19/330 - кол-во домов /населения

60% - износ электроэнергетических систем

Город - муниципальное образование

медучреждения

Гарнизоны ПСЧ

0 м/с 39 м/с

Прогноз на 07.07.2024 03:00  
Прогнозируемые данные по часам

+0ч +6ч +12ч +18ч +24ч +30ч +36ч +42ч +48ч +54ч +60ч +66ч +72ч +78ч +84ч +90ч +96ч +102ч

ГУ МЧС России по Республике Коми  
АРМ №9  
15:30 05.07.2024  
Исп. Уляшев Д.В.  
Тел. 28-46-09

# ИНФОРМАЦИОННЫЕ МАТЕРИАЛЫ ПО ОСАДКАМ НА ТЕРРИТОРИИ МО МР «УСТЬ-ЦИЛЕМСКИЙ» РЕСПУБЛИКИ КОМИ (РИСКУ НАРУШЕНИЯ ЭЛЕКТРОСНАБЖЕНИЯ НА 06.07.2024-07.07.2024)

Исх. № 1066-2-4-1 от 05.07.2024

20 14  
МР Усть-Цилемский  
737/187 50%  
6266/13998

МО МР Усть-Цилемский

0.00 мм

## Условные обозначения

0 мм ————— 124 мм

осадки, мм

35 кВт  
110 кВт  
150 кВт  
220 кВт  
350 кВт  
400 кВт  
500 кВт  
750 кВт  
1150 кВт  
■ Не определено

- линии электропередач

20 - количество осадков (УГМС), мм

15 - порывы ветра (УГМС), м/с

- прогноз нарушения ЛЭП (УГМС)

321/20 - протяженность ЛЭП/ТП (шт.)

19/330 - кол-во домов /населения

60% - износ электроэнергетических систем

Город - муниципальное образование

0 мм ————— 48 мм

Прогноз на 06.07.2024 16:00  
Прогнозируемые данные по часам

+0ч +6ч +12ч +18ч +24ч +30ч +36ч +42ч +48ч +54ч +60ч +66ч +72ч +78ч +84ч +90ч +96ч

30 км  
ГУ МЧС России по Республике Коми  
АРМ №9  
15:30 05.07.2024  
Исп. Уляшев Д.В.  
Тел. 28-46-09



# ИНФОРМАЦИОННЫЕ МАТЕРИАЛЫ ПО ПОРЫВАМ ВЕТРА НА ТЕРРИТОРИИ МО МР «ИЖЕМСКИЙ» РЕСПУБЛИКИ КОМИ (РИСКУ НАРУШЕНИЯ ЭЛЕКТРОСНАБЖЕНИЯ НА 06.07.2024-07.07.2024)

Исх. № 1066-2-4-1 от 05.07.2024

25 12  
МР Ижемский  
468/212 40%  
5933/14960

Скорость: 4.53 м/с  
Направление: Ю

МО МР Ижемский

### Условные обозначения

0 м/с 40 м/с

порывы ветра, м/с

- 35 кВт
- 110 кВт
- 150 кВт
- 220 кВт
- 350 кВт
- 400 кВт
- 500 кВт
- 750 кВт
- 1150 кВт
- Не определено

- линии электропередач

20 - количество осадков (УГМС), мм

15 - порывы ветра (УГМС), м/с

- прогноз нарушения ЛЭП (УГМС)

321/20 - протяженность ЛЭП/ТП (шт.)

19/330 - кол-во домов /населения

60% - износ электроэнергетических систем

Город - муниципальное образование

- медучреждения

- Гарнизоны ПСЧ

0 м/с

Прогноз на 07.07.2024 03:00  
Прогнозируемые данные по часам

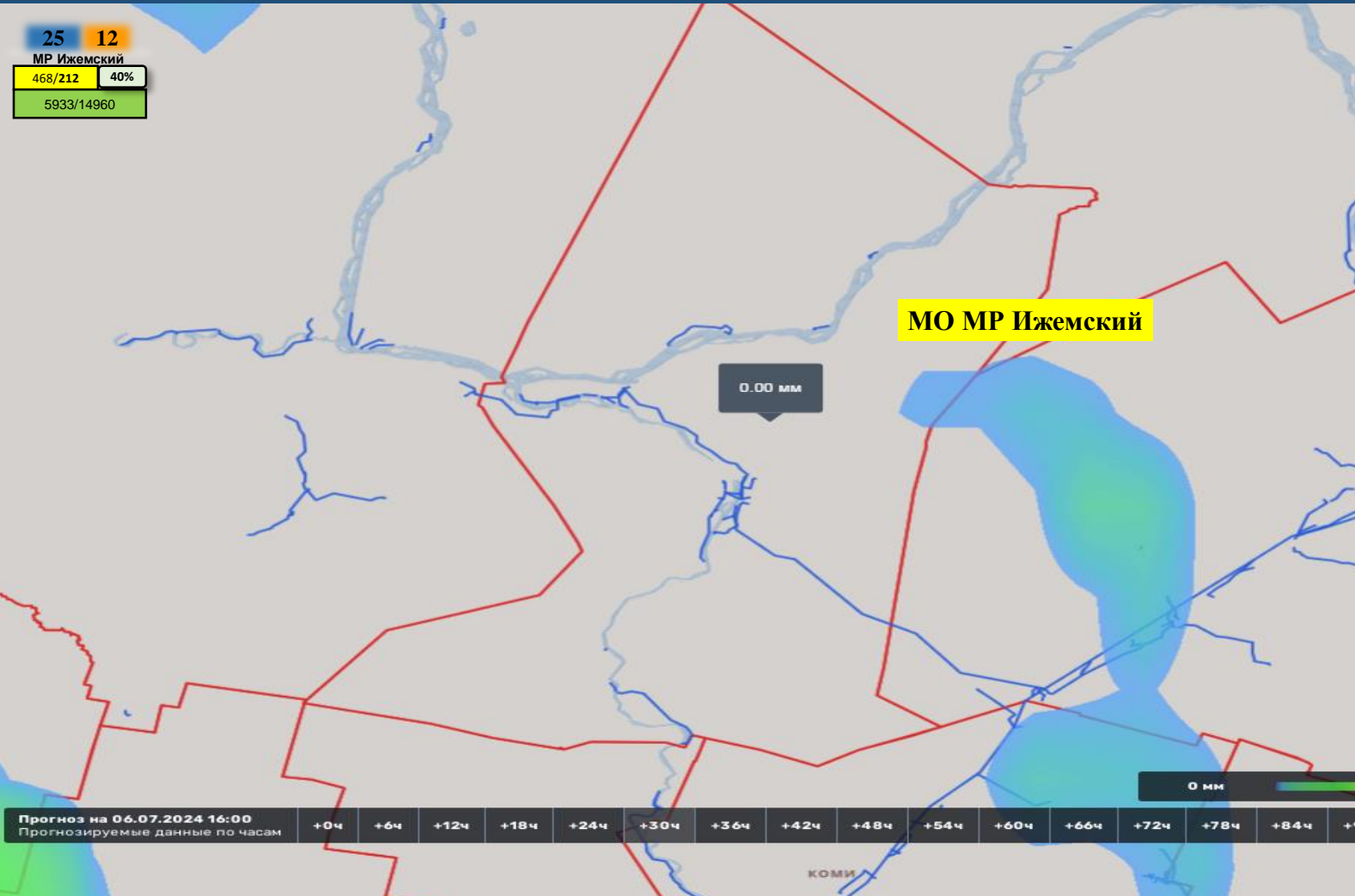
+0ч	+6ч	+12ч	+18ч	+24ч	+30ч	+36ч	+42ч	+48ч	+54ч	+60ч	+66ч	+72ч	+78ч	+84ч	+90ч	+96ч	+
-----	-----	------	------	------	------	------	------	------	------	------	------	------	------	------	------	------	---

ГУ МЧС России по Республике Коми  
АРМ №9  
15:30 05.07.2024  
Исп. Уляшев Д.В.  
Тел. 28-46-09

# ИНФОРМАЦИОННЫЕ МАТЕРИАЛЫ ПО ОСАДКАМ НА ТЕРРИТОРИИ МО МР «ИЖЕМСКИЙ» РЕСПУБЛИКИ КОМИ (РИСКУ НАРУШЕНИЯ ЭЛЕКТРОСНАБЖЕНИЯ НА 06.07.2024-07.07.2024)

Исх. № 1066-2-4-1 от 05.07.2024

25 12  
МР Ижемский  
468/212 40%  
5933/14960



### Условные обозначения

0 мм — 124 мм  
осадки, мм

- 35 кВт
- 110 кВт
- 150 кВт
- 220 кВт
- 350 кВт
- 400 кВт
- 500 кВт
- 750 кВт
- 1150 кВт
- Не определено

- линии электропередач

- 20 - количество осадков (УГМС), мм
- 15 - порывы ветра (УГМС), м/с
- Красная область - прогноз нарушения ЛЭП (УГМС)
- 321/20 - протяженность ЛЭП/ТП (шт.)
- 19/330 - кол-во домов /населения
- 60% - износ электроэнергетических систем
- Город - муниципальное образование

Прогноз на 06.07.2024 16:00  
Прогнозируемые данные по часам: +0ч +6ч +12ч +18ч +24ч +30ч +36ч +42ч +48ч +54ч +60ч +66ч +72ч +78ч +84ч +90ч +96ч +102ч

ГУ МЧС России по Республике Коми  
АРМ №9  
15:30 05.07.2024  
Исп. Уляшев Д.В.  
Тел. 28-46-09  
20 км 65.4500Ш, 49.1086Д

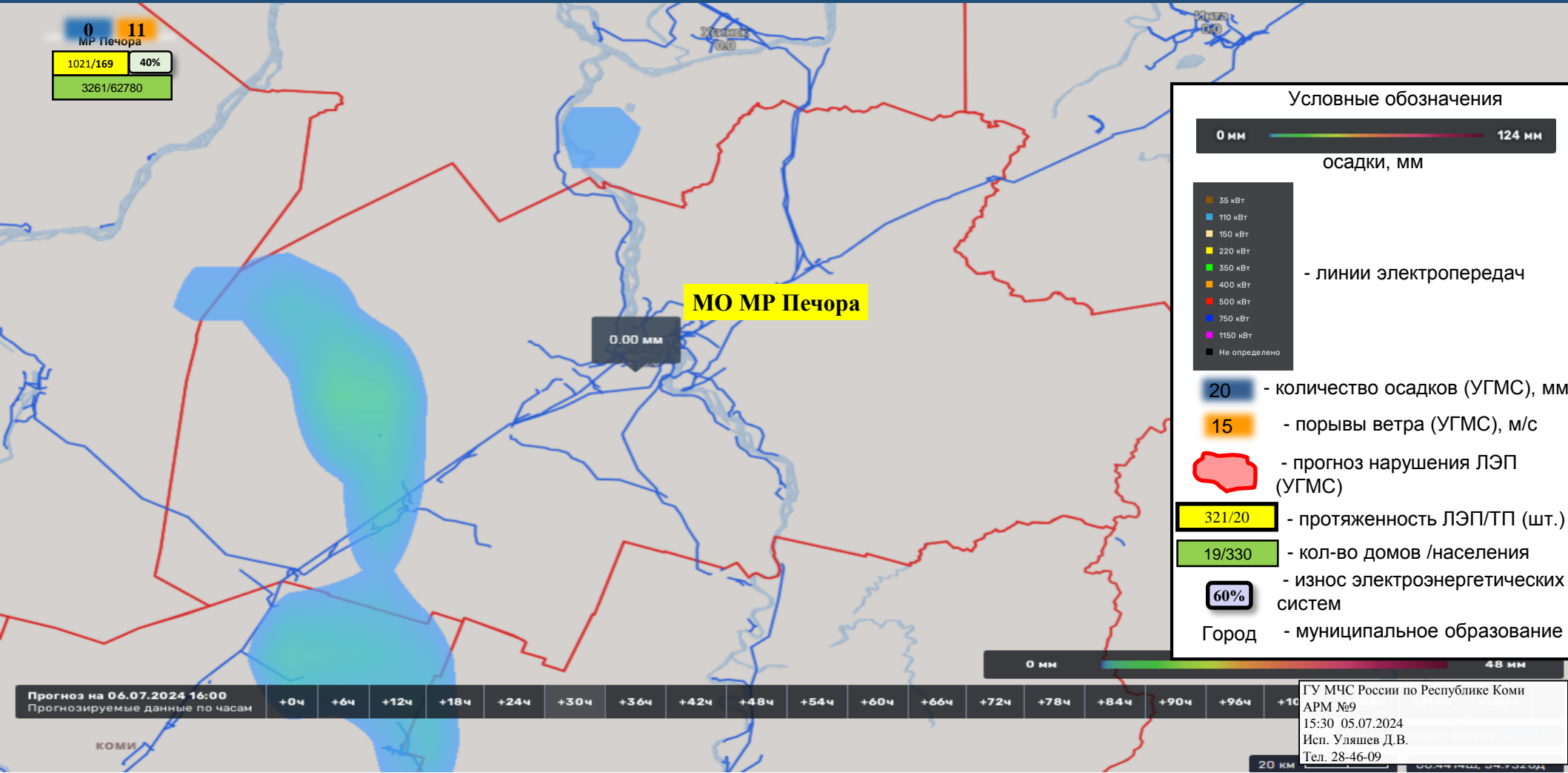
# ИНФОРМАЦИОННЫЕ МАТЕРИАЛЫ ПО ПОРЫВАМ ВЕТРА НА ТЕРРИТОРИИ МО МР «ПЕЧОРА» РЕСПУБЛИКИ КОМИ (РИСКУ НАРУШЕНИЯ ЭЛЕКТРОСНАБЖЕНИЯ НА 06.07.2024-07.07.2024)

Исх. № 1066-2-4-1 от 05.07.2024



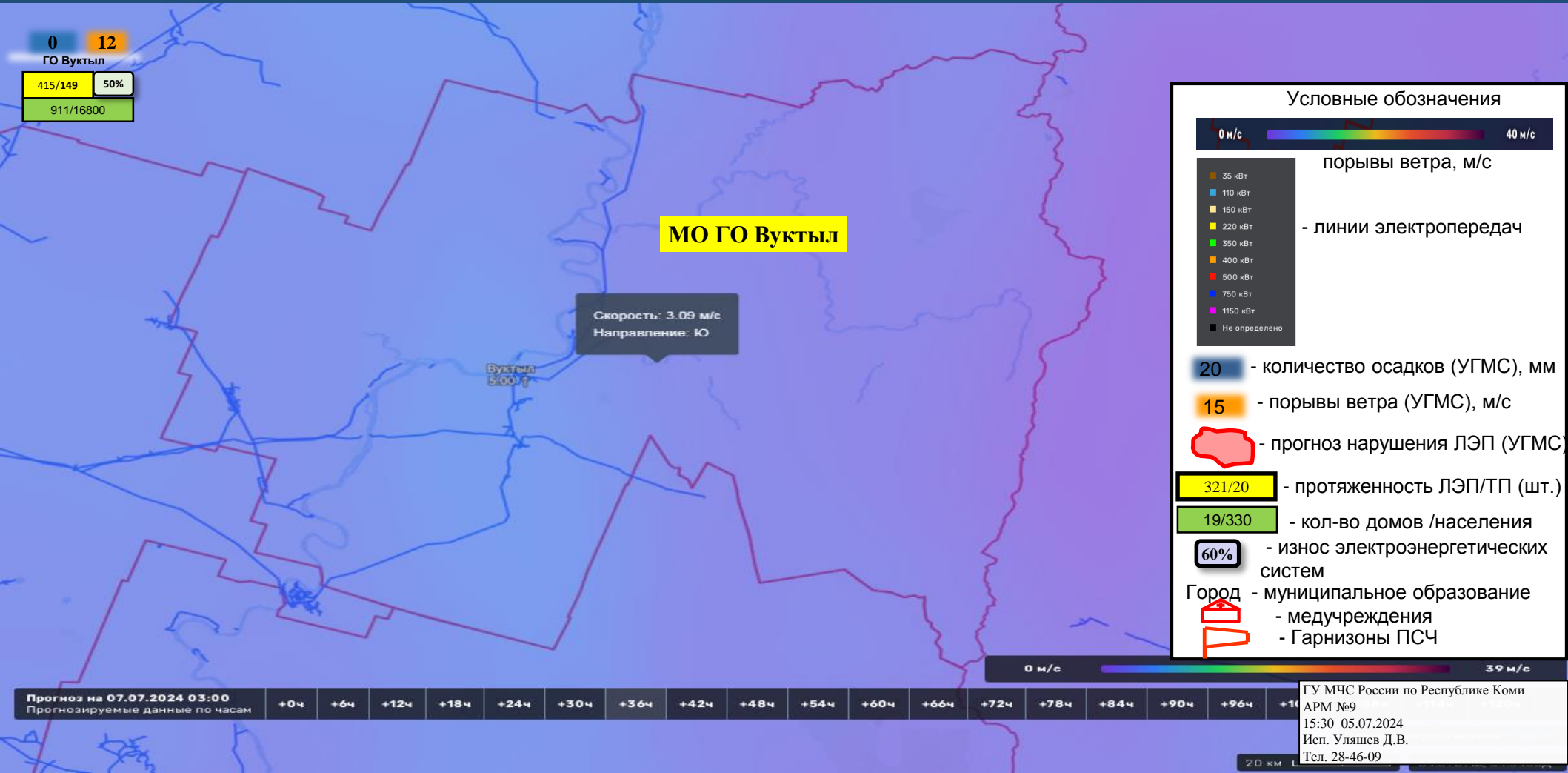
# ИНФОРМАЦИОННЫЕ МАТЕРИАЛЫ ПО ОСАДКАМ НА ТЕРРИТОРИИ МО МР «ПЕЧОРА» РЕСПУБЛИКИ КОМИ (РИСКУ НАРУШЕНИЯ ЭЛЕКТРОСНАБЖЕНИЯ НА 06.07.2024-07.07.2024)

Исх. № 1066-2-4-1 от 05.07.2024



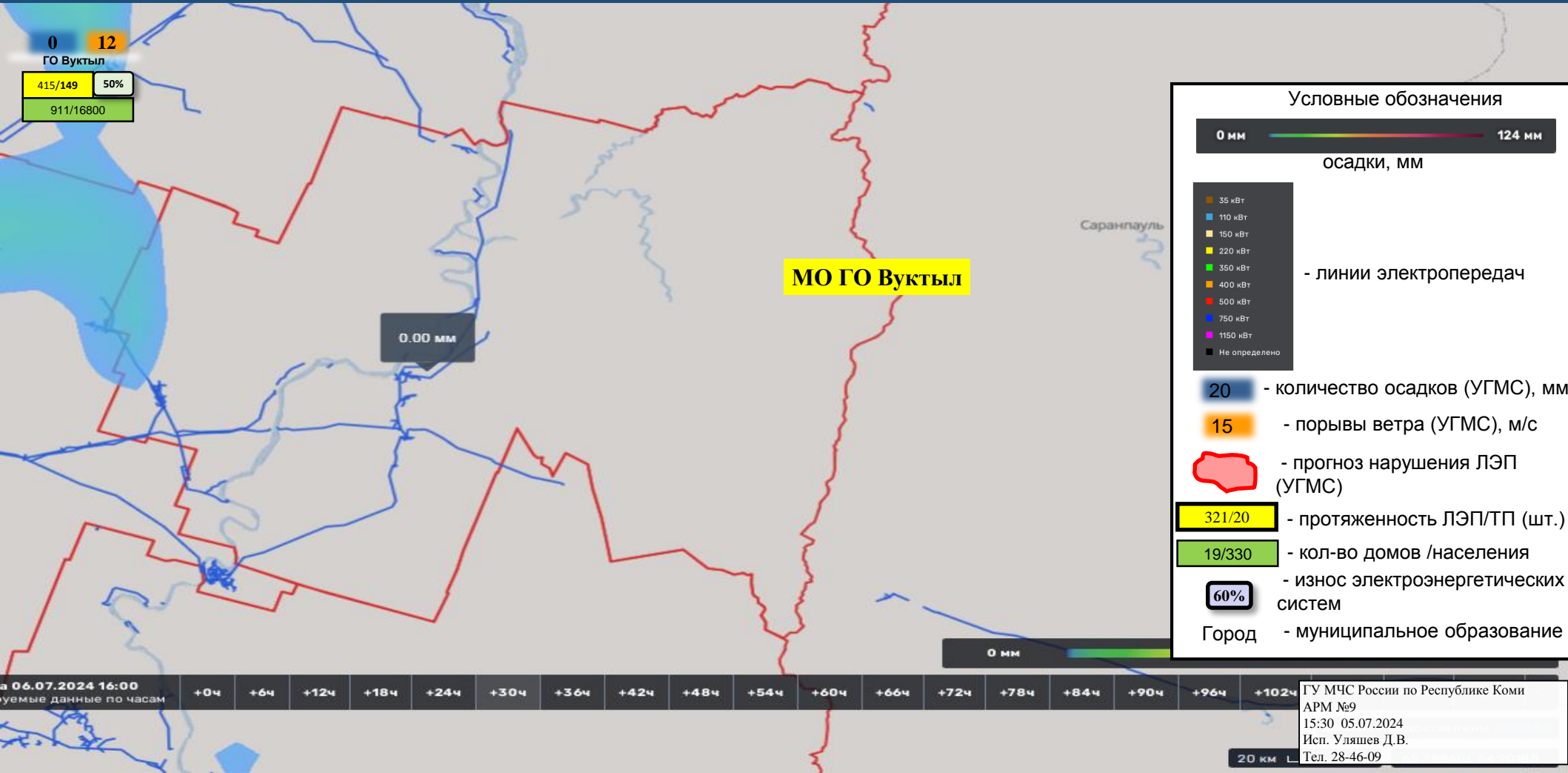
# ИНФОРМАЦИОННЫЕ МАТЕРИАЛЫ ПО ПОРЫВАМ ВЕТРА НА ТЕРРИТОРИИ МО ГО «ВУКТЫЛ» РЕСПУБЛИКИ КОМИ (РИСКУ НАРУШЕНИЯ ЭЛЕКТРОСНАБЖЕНИЯ НА 06.07.2024-07.07.2024)

Исх. № 1066-2-4-1 от 05.07.2024



# ИНФОРМАЦИОННЫЕ МАТЕРИАЛЫ ПО ОСАДКАМ НА ТЕРРИТОРИИ МО ГО «ВУКТЫЛ» РЕСПУБЛИКИ КОМИ (РИСКУ НАРУШЕНИЯ ЭЛЕКТРОСНАБЖЕНИЯ НА 06.07.2024-07.07.2024)

Исх. № 1066-2-4-1 от 05.07.2024



# ИНФОРМАЦИОННЫЕ МАТЕРИАЛЫ ПО ПОРЫВАМ ВЕТРА НА ТЕРРИТОРИИ МО МР «СОСНОГОРСК» РЕСПУБЛИКИ КОМИ (РИСКУ НАРУШЕНИЯ ЭЛЕКТРОСНАБЖЕНИЯ НА 06.07.2024-07.07.2024)

Исх. № 1066-2-4-1 от 05.07.2024


**28 12**  
МР Сосногорск  
137/245 40%  
2038/52580

**МО МР Сосногорск**

Скорость: 4.12 м/с  
Направление: Ю

Ухта  
3.92 ↑

### Условные обозначения

0 м/с  40 м/с


порывы ветра, м/с

- 35 кВт
- 110 кВт
- 150 кВт
- 220 кВт
- 350 кВт
- 400 кВт
- 500 кВт
- 750 кВт
- 1150 кВт
- Не определено

- линии электропередач

20 - количество осадков (УГМС), мм

15 - порывы ветра (УГМС), м/с


 - прогноз нарушения ЛЭП (УГМС)


321/20 - протяженность ЛЭП/ТП (шт.)

19/330 - кол-во домов /населения

60% - износ электроэнергетических систем

Город - муниципальное образование


 - медучреждения

 - Гарнизоны ПСЧ

Прогноз на 07.07.2024 03:00  
Прогнозируемые данные по часам

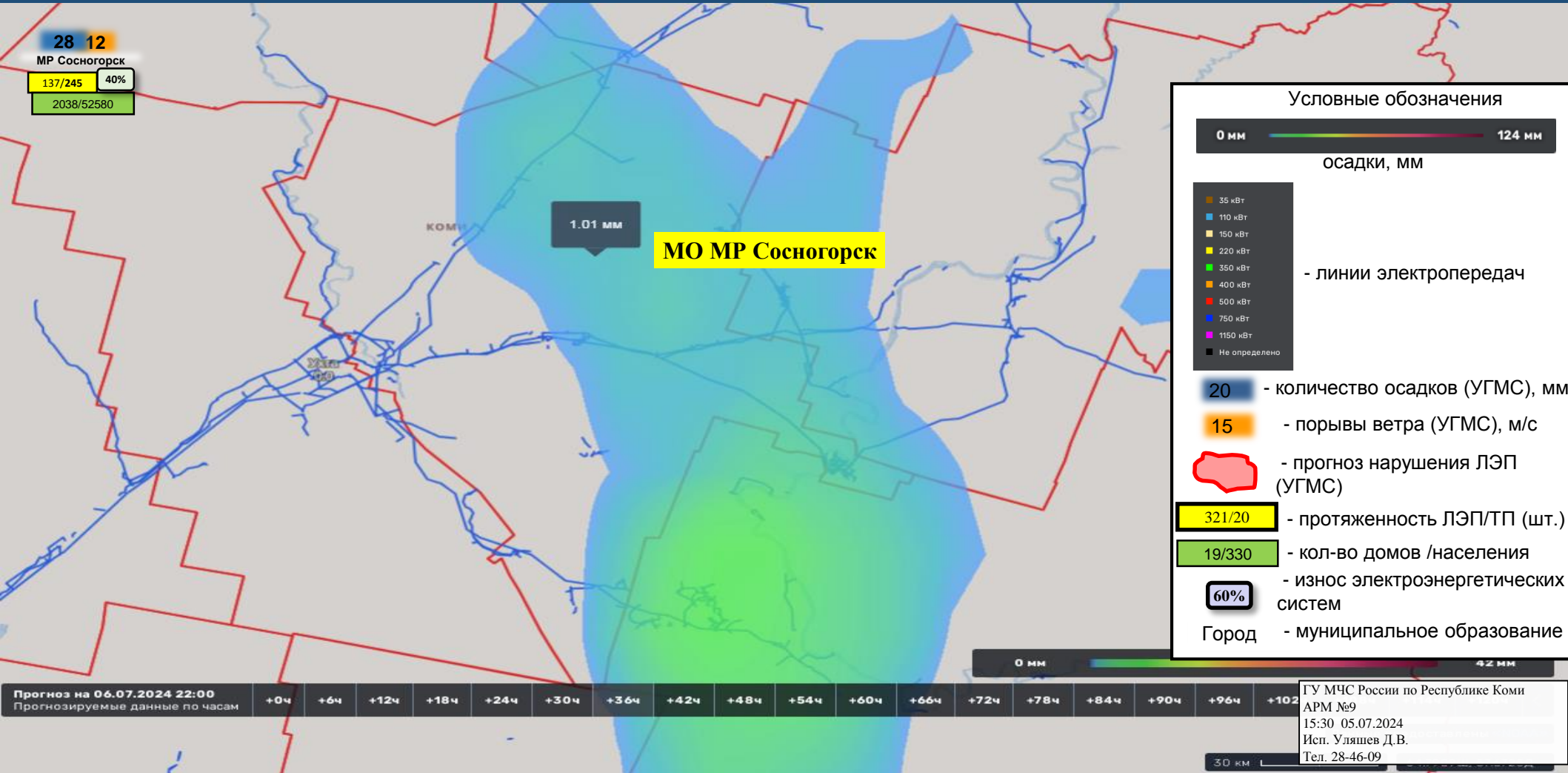
+0ч	+6ч	+12ч	+18ч	+24ч	+30ч	+36ч	+42ч	+48ч	+54ч	+60ч	+66ч	+72ч	+78ч	+84ч	+90ч	+96ч	+102ч
-----	-----	------	------	------	------	------	------	------	------	------	------	------	------	------	------	------	-------

ГУ МЧС России по Республике Коми  
АРМ №9  
15:30 05.07.2024  
Исп. Уляшев Д.В.  
Тел. 28-46-09

20 км  64.9265Ш, 50.5357Д

# ИНФОРМАЦИОННЫЕ МАТЕРИАЛЫ ПО ОСАДКАМ НА ТЕРРИТОРИИ МО МР «СОСНОГОРСК» РЕСПУБЛИКИ КОМИ (РИСКУ НАРУШЕНИЯ ЭЛЕКТРОСНАБЖЕНИЯ НА 06.07.2024-07.07.2024)

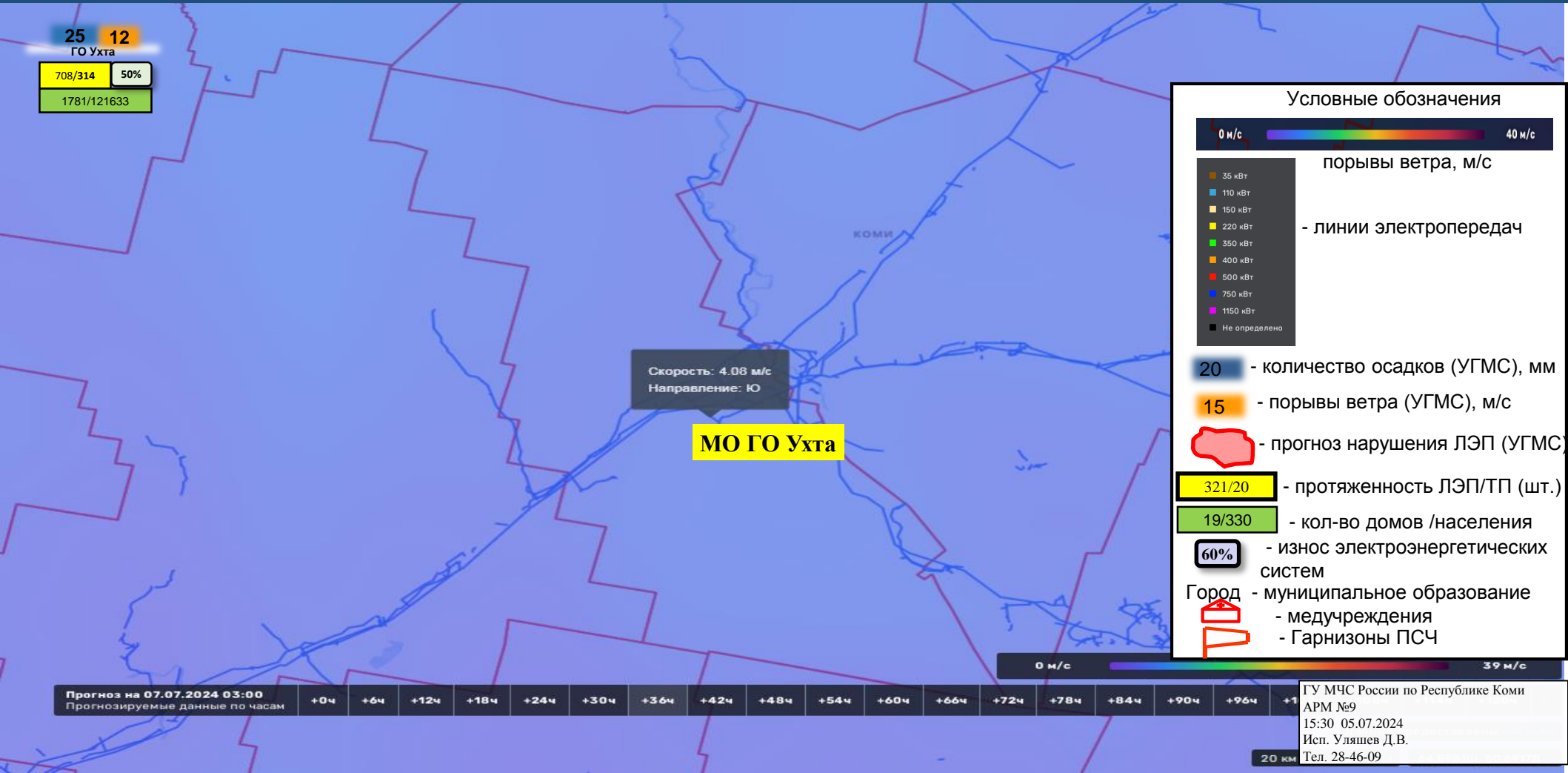
Исх. № 1066-2-4-1 от 05.07.2024





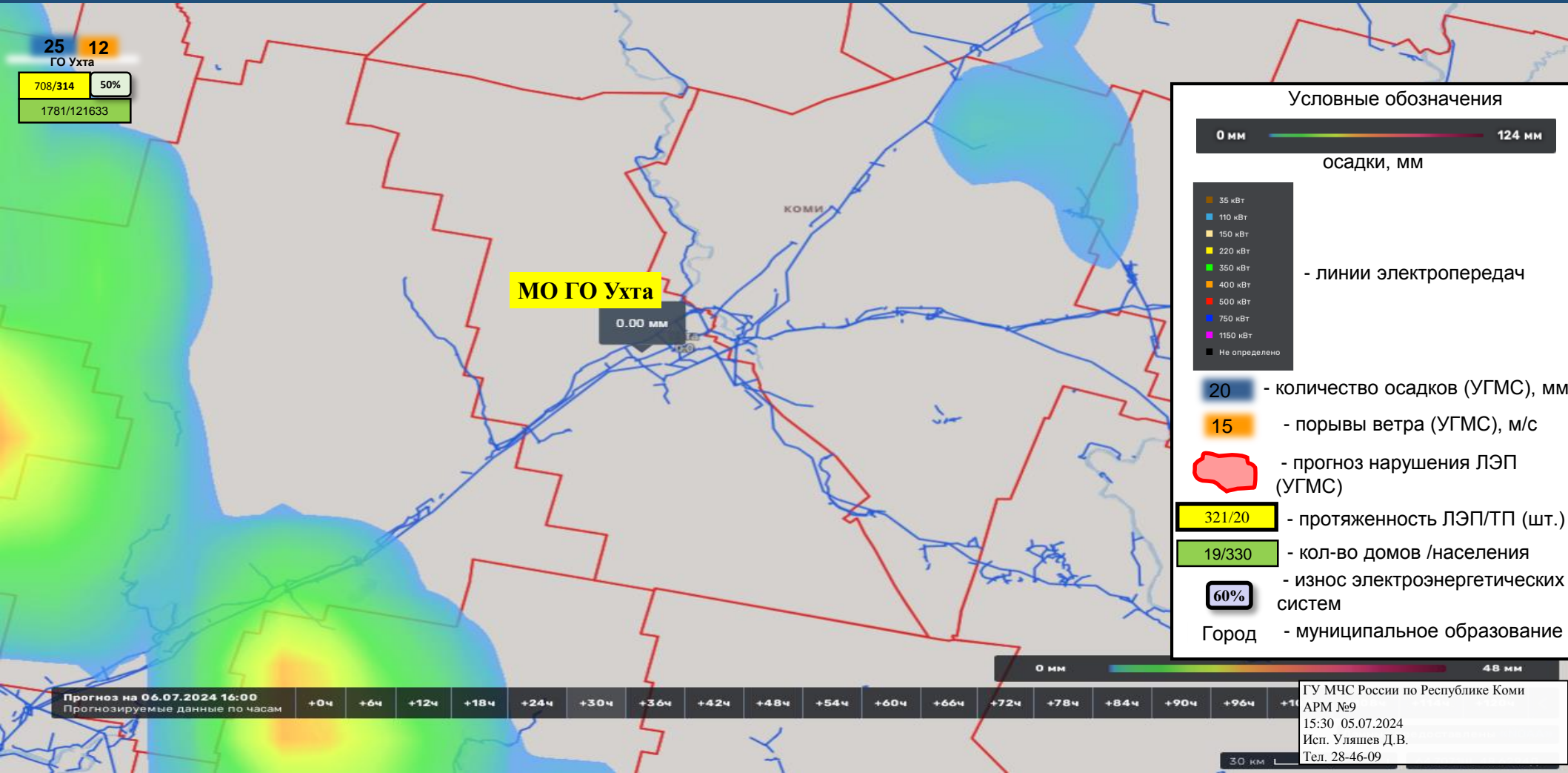
# ИНФОРМАЦИОННЫЕ МАТЕРИАЛЫ ПО ПОРЫВАМ ВЕТРА НА ТЕРРИТОРИИ МО ГО «УХТА» РЕСПУБЛИКИ КОМИ (РИСКУ НАРУШЕНИЯ ЭЛЕКТРОСНАБЖЕНИЯ НА 06.07.2024-07.07.2024)

Исх. № 1066-2-4-1 от 05.07.2024



# ИНФОРМАЦИОННЫЕ МАТЕРИАЛЫ ПО ОСАДКАМ НА ТЕРРИТОРИИ МО ГО «УХТА» РЕСПУБЛИКИ КОМИ (РИСКУ НАРУШЕНИЯ ЭЛЕКТРОСНАБЖЕНИЯ НА 06.07.2024-07.07.2024)

Исх. № 1066-2-4-1 от 05.07.2024



17 13

МР Княжпогостский

306/102 50%

2486/26230

Скорость: 4.12 м/с  
Направление: 3

МО МР Княжпогостский

Условные обозначения

0 м/с 40 м/с

- порывы ветра, м/с
- линии электропередач
- 35 кВТ
- 110 кВТ
- 150 кВТ
- 220 кВТ
- 350 кВТ
- 400 кВТ
- 500 кВТ
- 750 кВТ
- 1150 кВТ
- Не определено

- 20 - количество осадков (УГМС), мм
- 15 - порывы ветра (УГМС), м/с
- прогноз нарушения ЛЭП (УГМС)
- 321/20 - протяженность ЛЭП/ТП (шт.)
- 19/330 - кол-во домов /населения
- 60% - износ электроэнергетических систем
- Город - муниципальное образование
- медучреждения
- Гарнизоны ПСЧ

0 м/с 39 м/с

Прогноз на 07.07.2024 03:00  
Прогнозируемые данные по часам

+0ч +6ч +12ч +18ч +24ч +30ч +36ч +42ч +48ч +54ч +60ч +66ч +72ч +78ч +84ч +90ч +96ч +102ч

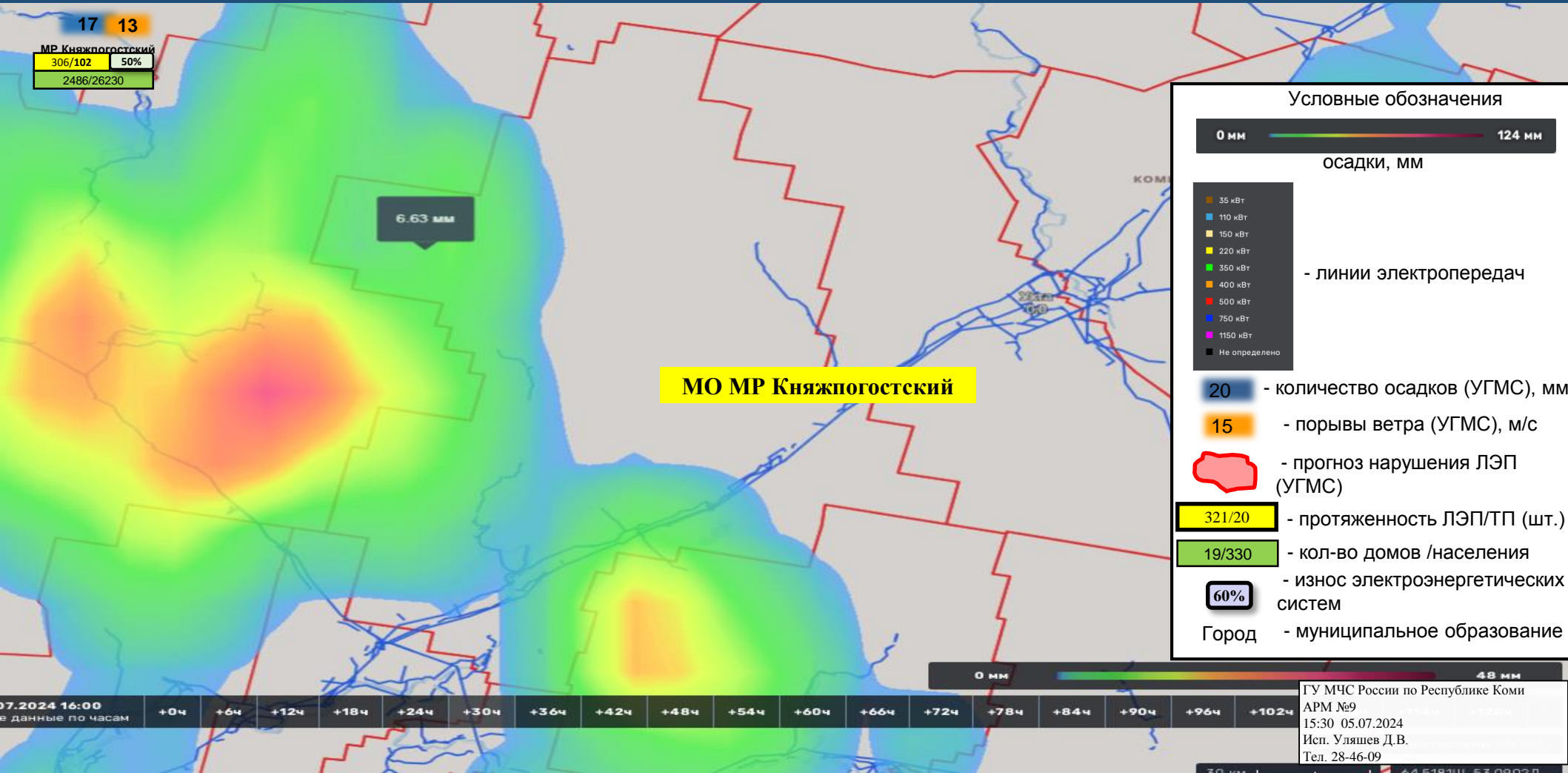
ГУ МЧС России по Республике Коми  
АРМ №9  
15:30 05.07.2024  
Исп. Уляшев Д.В.  
Тел. 28-46-09

30 км

# ИНФОРМАЦИОННЫЕ МАТЕРИАЛЫ ПО ОСАДКАМ НА ТЕРРИТОРИИ МО МР «КНЯЖПОГОСТСКИЙ»

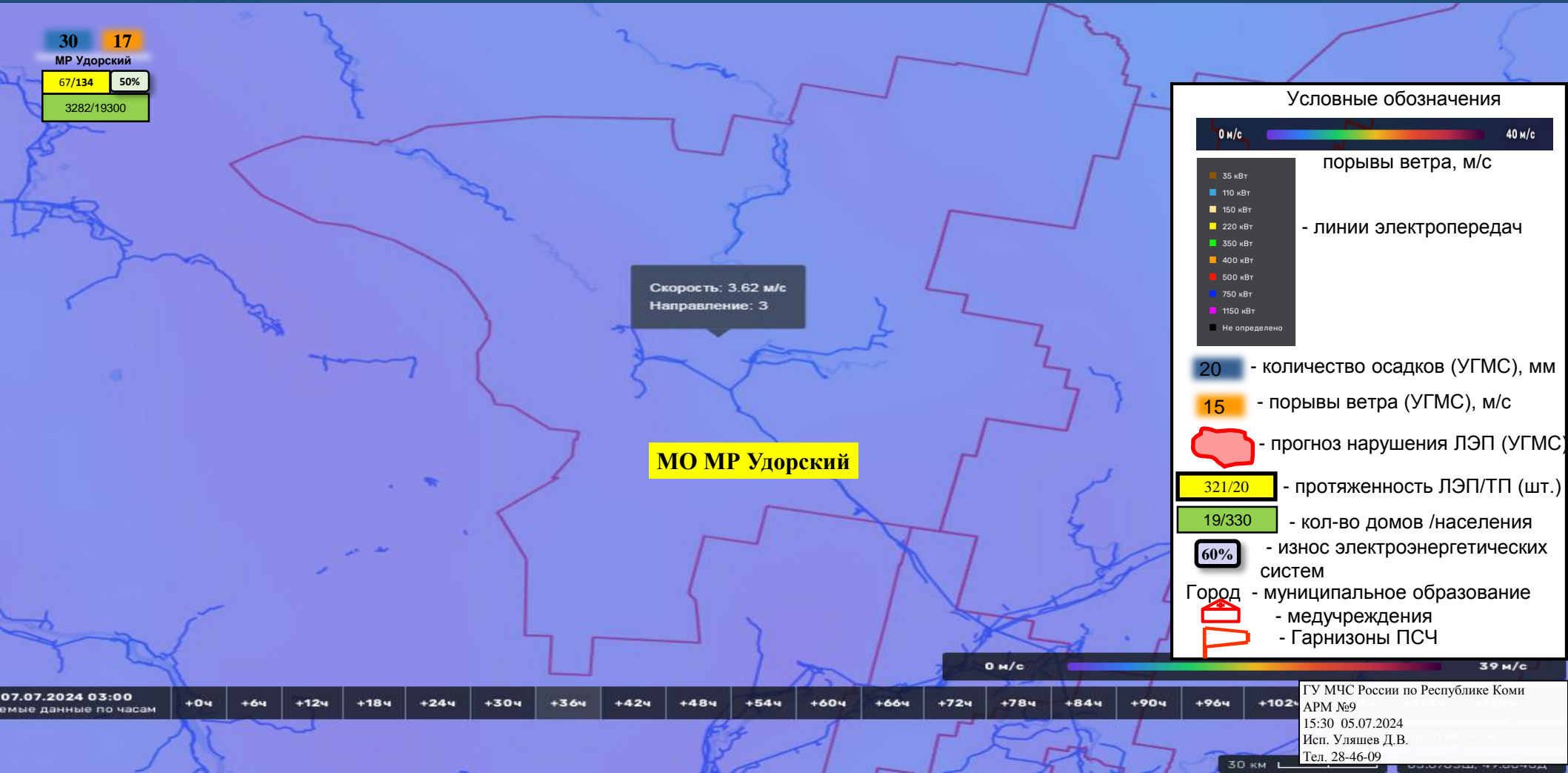
Исх. № 1066-2-4-1 от 05.07.2024

## РЕСПУБЛИКИ КОМИ (РИСКУ НАРУШЕНИЯ ЭЛЕКТРОСНАБЖЕНИЯ НА 06.07.2024-07.07.2024)



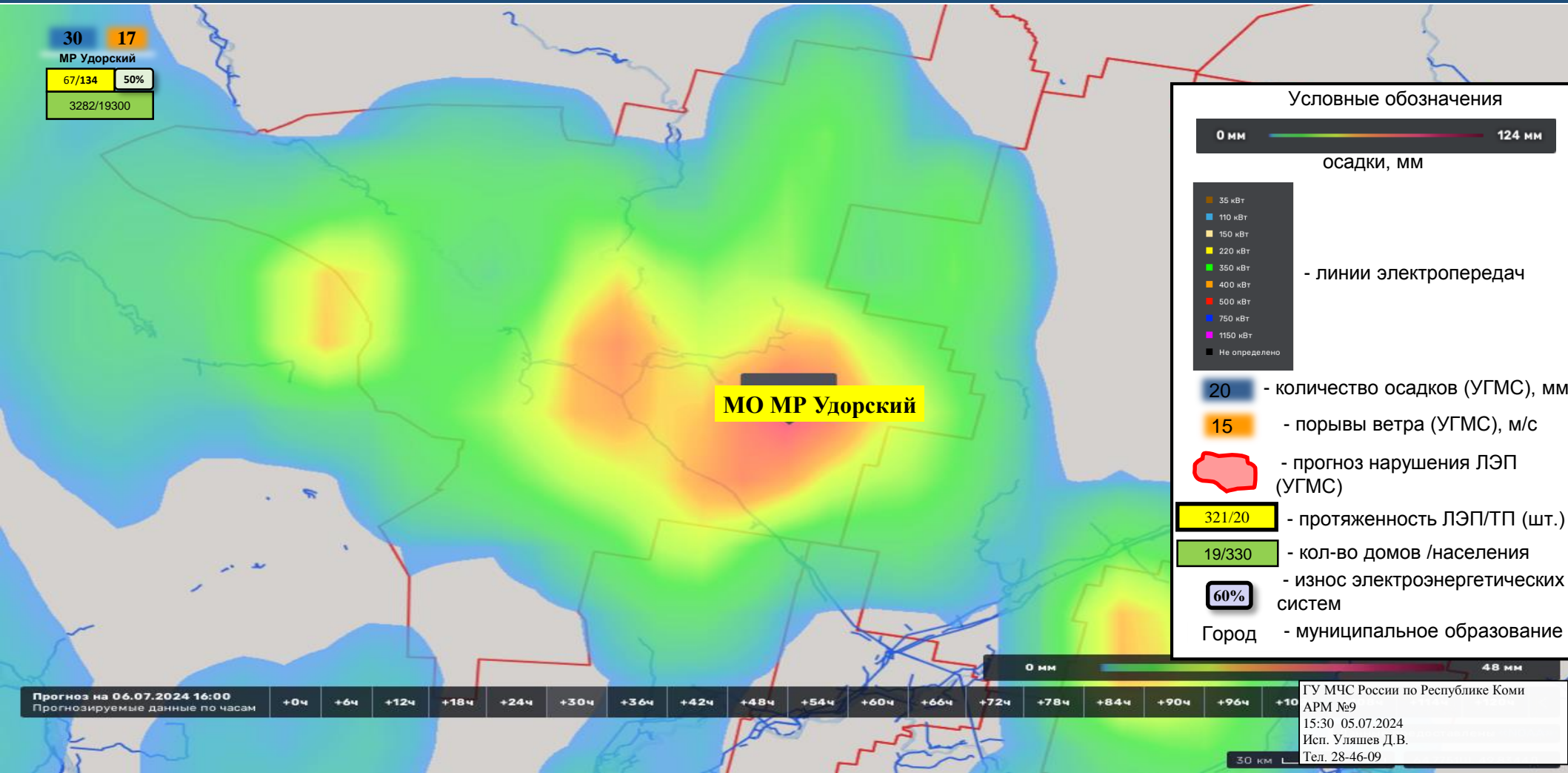
ИНФОРМАЦИОННЫЕ МАТЕРИАЛЫ ПО ПОРЫВАМ ВЕТРА  
НА ТЕРРИТОРИИ МО МР «УДОРСКИЙ» РЕСПУБЛИКИ КОМИ  
(РИСКУ НАРУШЕНИЯ ЭЛЕКТРОСНАБЖЕНИЯ НА 06.07.2024-07.07.2024)

Исх. № 1066-2-4-1 от 05.07.2024



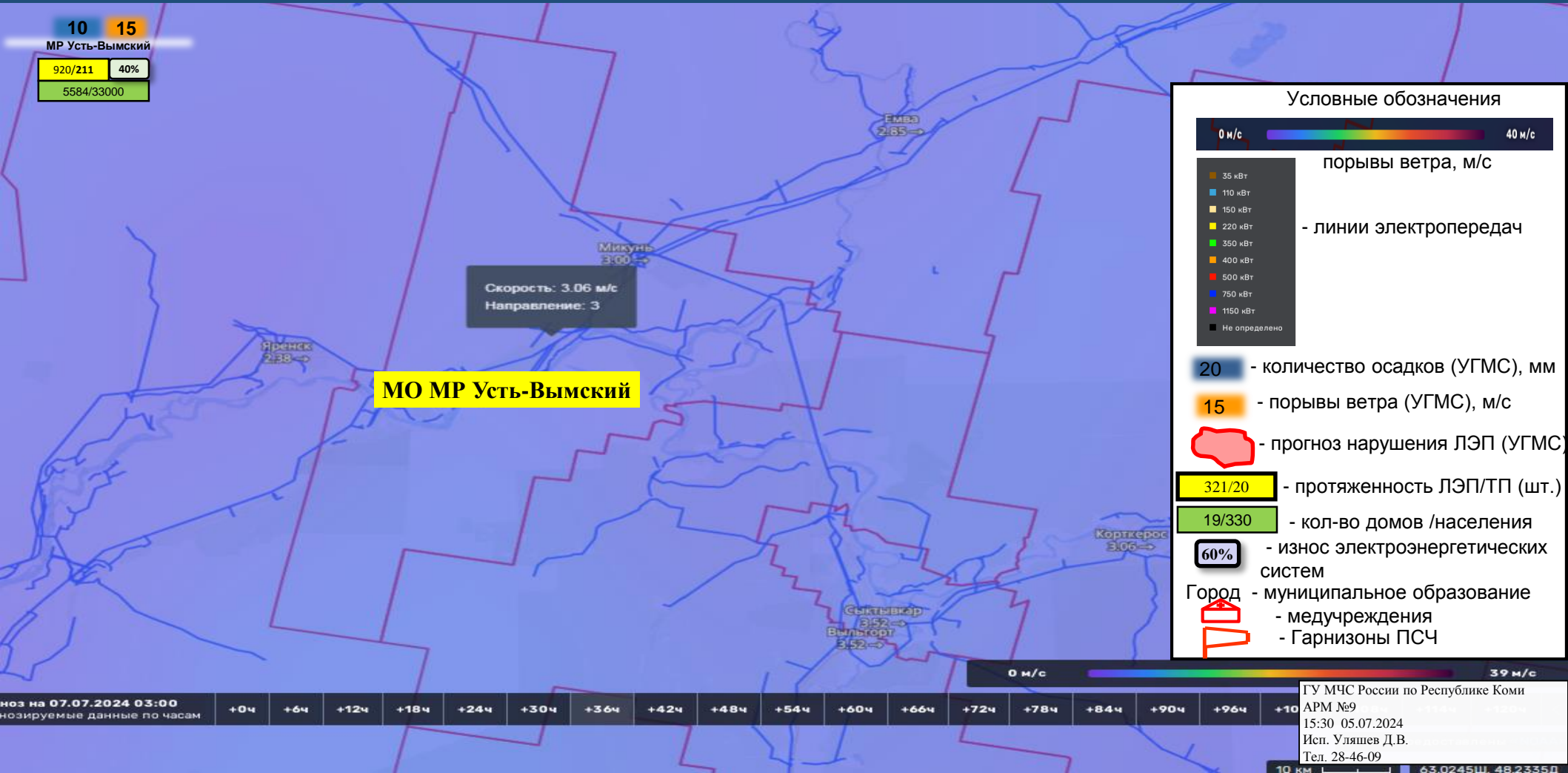
# ИНФОРМАЦИОННЫЕ МАТЕРИАЛЫ ПО ОСАДКАМ НА ТЕРРИТОРИИ МО МР «УДОРСКИЙ» РЕСПУБЛИКИ КОМИ (РИСКУ НАРУШЕНИЯ ЭЛЕКТРОСНАБЖЕНИЯ НА 06.07.2024-07.07.2024)

Исх. № 1066-2-4-1 от 05.07.2024



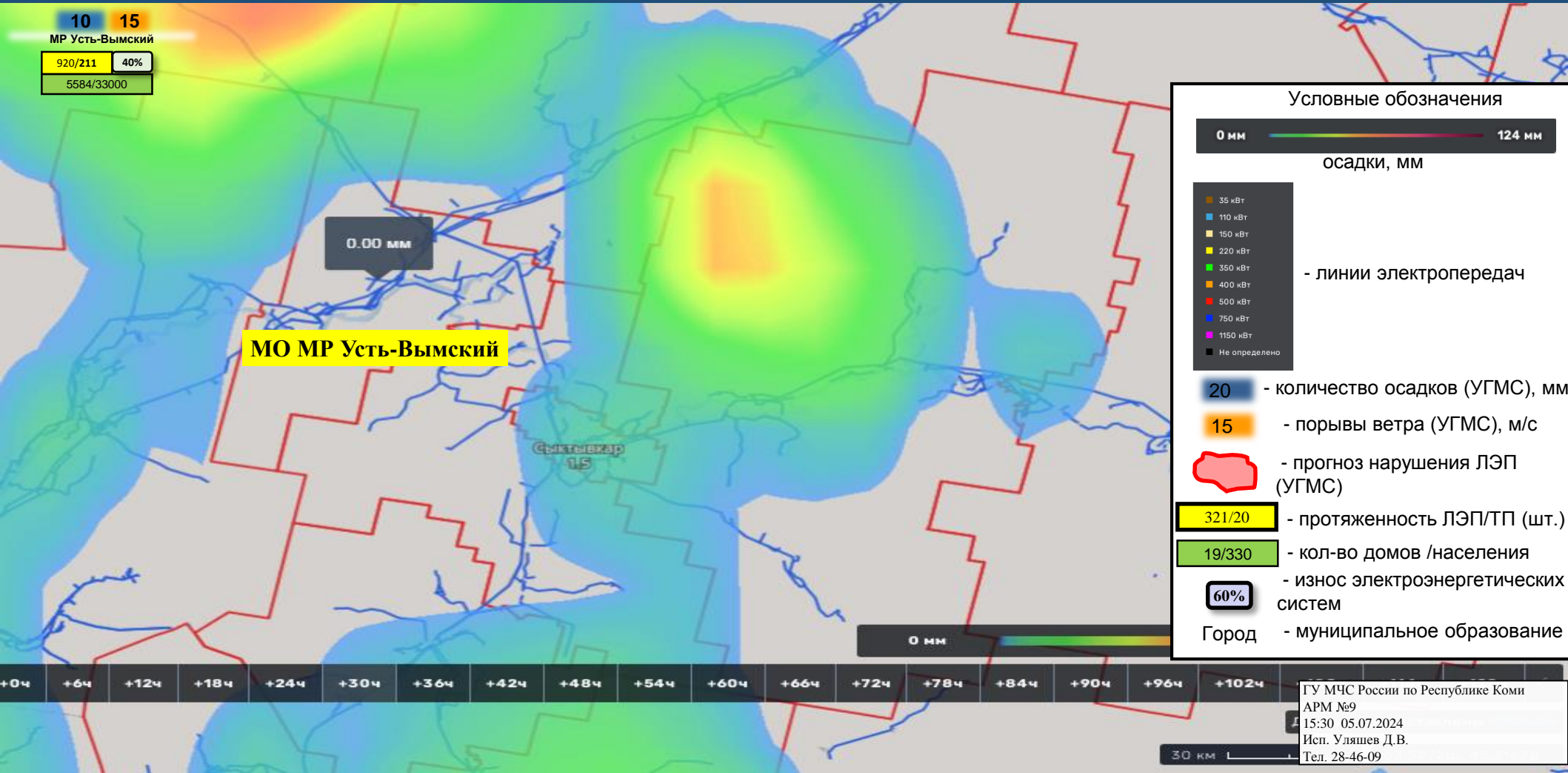
# ИНФОРМАЦИОННЫЕ МАТЕРИАЛЫ ПО ПОРЫВАМ ВЕТРА НА ТЕРРИТОРИИ МО МР «УСТЬ-ВЫМСКИЙ» РЕСПУБЛИКИ КОМИ (РИСК НАРУШЕНИЯ ЭЛЕКТРОСНАБЖЕНИЯ НА 06.07.2024-07.07.2024)

Исх. № 1066-2-4-1 от 05.07.2024



# ИНФОРМАЦИОННЫЕ МАТЕРИАЛЫ ПО ОСАДКАМ НА ТЕРРИТОРИИ МО МР «УСТЬ-ВЫМСКИЙ» РЕСПУБЛИКИ КОМИ (РИСК НАРУШЕНИЯ ЭЛЕКТРОСНАБЖЕНИЯ НА 06.07.2024-07.07.2024)

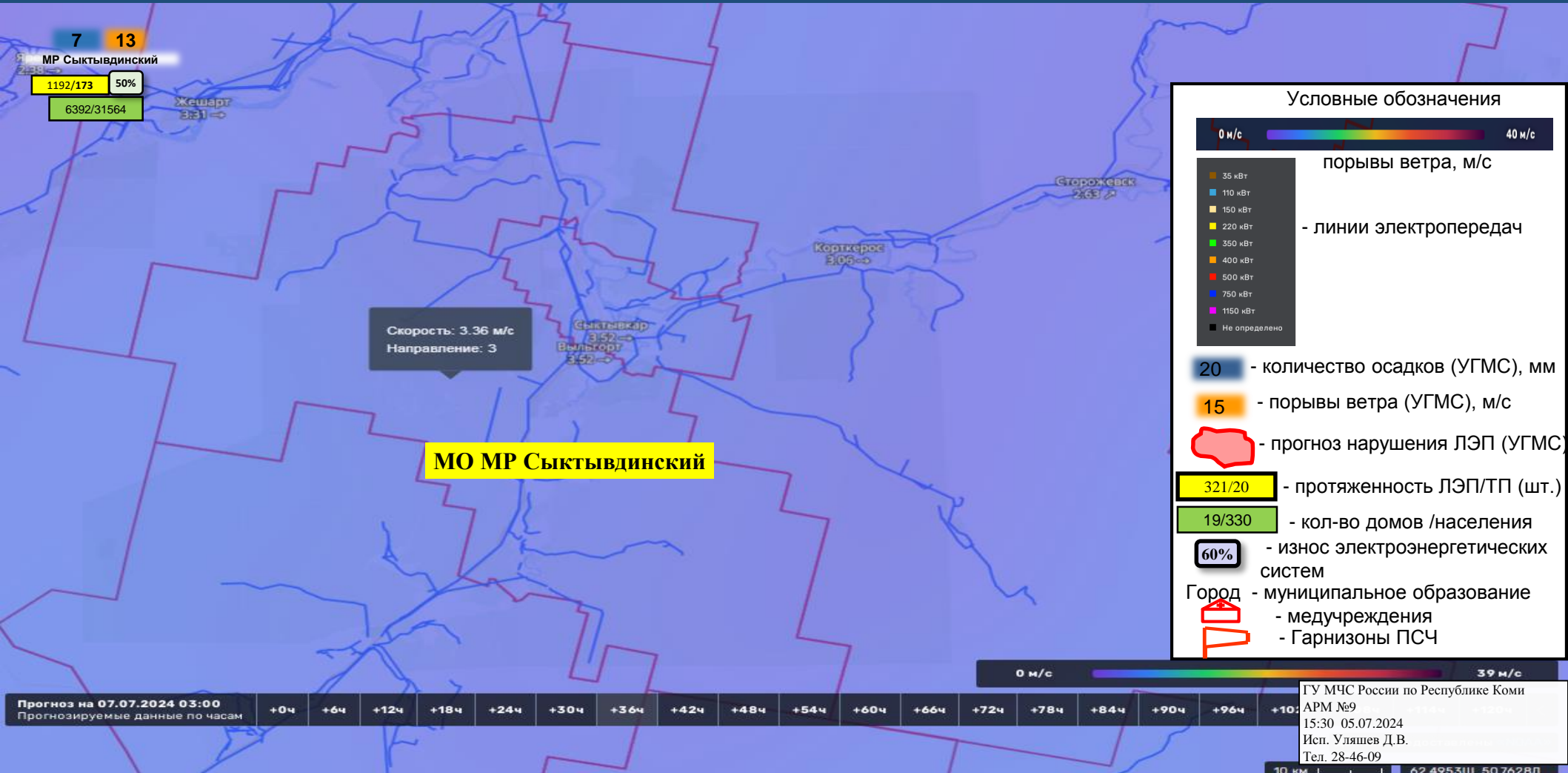
Исх. № 1066-2-4-1 от 05.07.2024





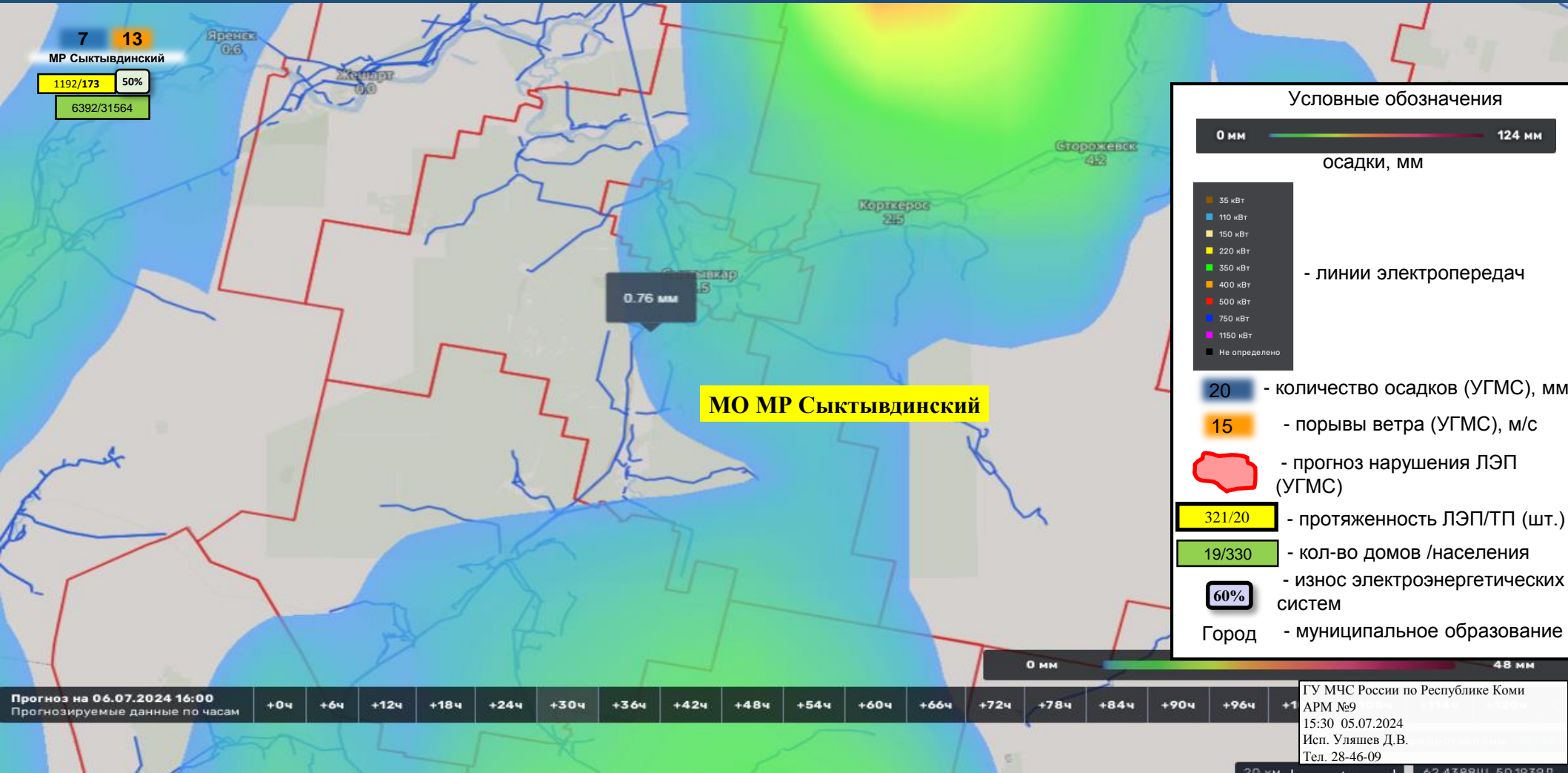
# ИНФОРМАЦИОННЫЕ МАТЕРИАЛЫ ПО ПОРЫВАМ ВЕТРА НА ТЕРРИТОРИИ МО МР «СЫКТЫВДИНСКИЙ» РЕСПУБЛИКИ КОМИ (РИСК НАРУШЕНИЯ ЭЛЕКТРОСНАБЖЕНИЯ НА 06.07.2024-07.07.2024)

Исх. № 1066-2-4-1 от 05.07.2024



# ИНФОРМАЦИОННЫЕ МАТЕРИАЛЫ ПО ОСАДКАМ НА ТЕРРИТОРИИ МО МР «СЫКТЫВДИНСКИЙ» РЕСПУБЛИКИ КОМИ (РИСК НАРУШЕНИЯ ЭЛЕКТРОСНАБЖЕНИЯ НА 06.07.2024-07.07.2024)

Исх. № 1066-2-4-1 от 05.07.2024



**7 13**  
МР Сыктывдинский  
1192/173 50%  
6392/31564

**МО МР Сыктывдинский**

**Условные обозначения**

0 мм — 124 мм  
осадки, мм

- 35 кВт
- 110 кВт
- 150 кВт
- 220 кВт
- 350 кВт
- 400 кВт
- 500 кВт
- 750 кВт
- 1150 кВт
- Не определено

- линии электропередач

**20** - количество осадков (УГМС), мм

**15** - порывы ветра (УГМС), м/с

**60%** - прогноз нарушения ЛЭП (УГМС)

**321/20** - протяженность ЛЭП/ТП (шт.)

**19/330** - кол-во домов /населения

**60%** - износ электроэнергетических систем

Город - муниципальное образование

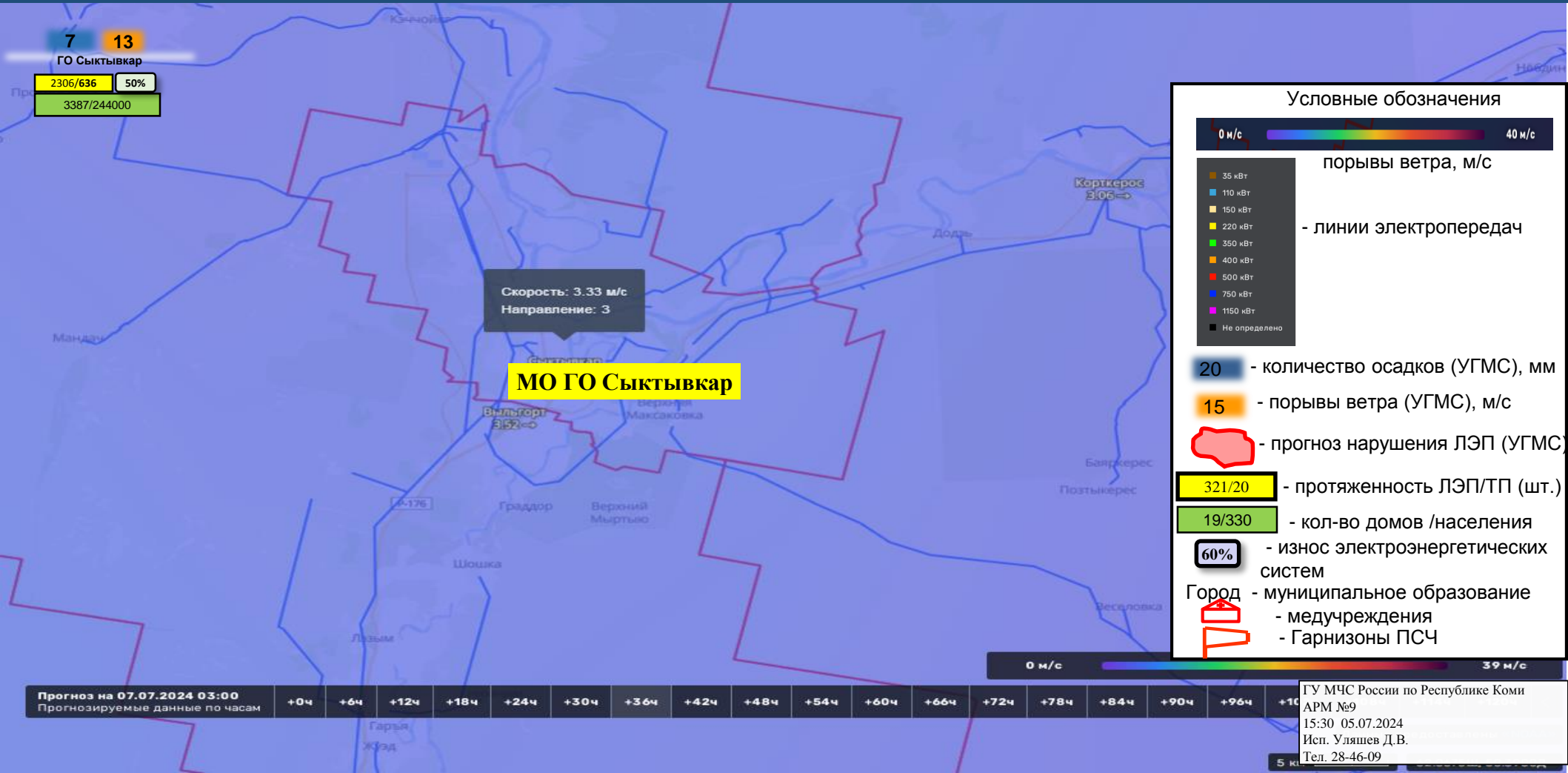
Прогноз на 06.07.2024 16:00  
Прогнозируемые данные по часам

+0ч	+6ч	+12ч	+18ч	+24ч	+30ч	+36ч	+42ч	+48ч	+54ч	+60ч	+66ч	+72ч	+78ч	+84ч	+90ч	+96ч	+102ч
-----	-----	------	------	------	------	------	------	------	------	------	------	------	------	------	------	------	-------

ГУ МЧС России по Республике Коми  
АРМ №9  
15:30 05.07.2024  
Исп. Уляшев Д.В.  
Тел. 28-46-09

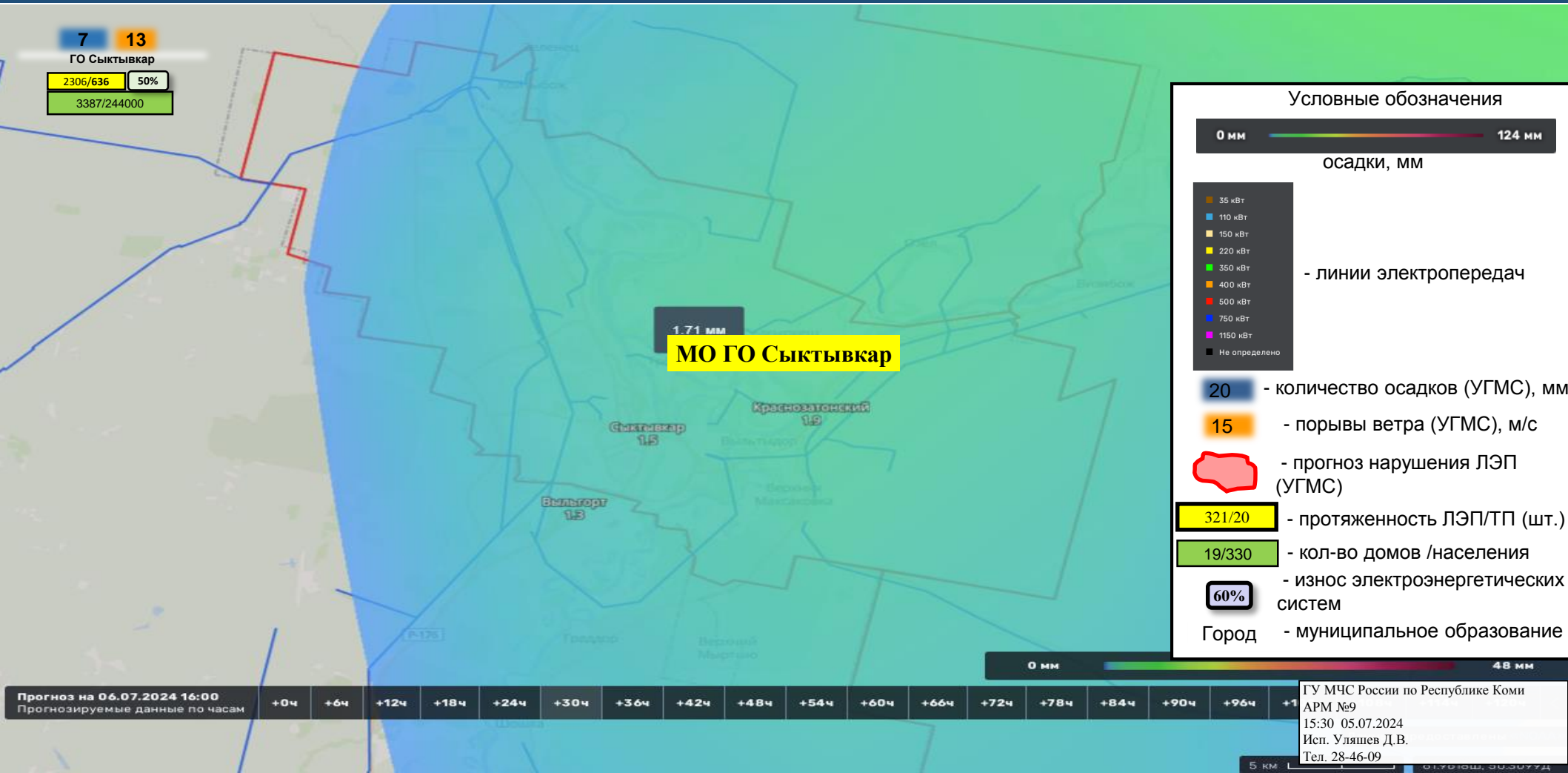
# ИНФОРМАЦИОННЫЕ МАТЕРИАЛЫ ПО ПОРЫВАМ ВЕТРА НА ТЕРРИТОРИИ МО ГО «СЫКТЫВКАР» РЕСПУБЛИКИ КОМИ (РИСК НАРУШЕНИЯ ЭЛЕКТРОСНАБЖЕНИЯ НА 06.07.2024-07.07.2024)

Исх. № 1066-2-4-1 от 05.07.2024



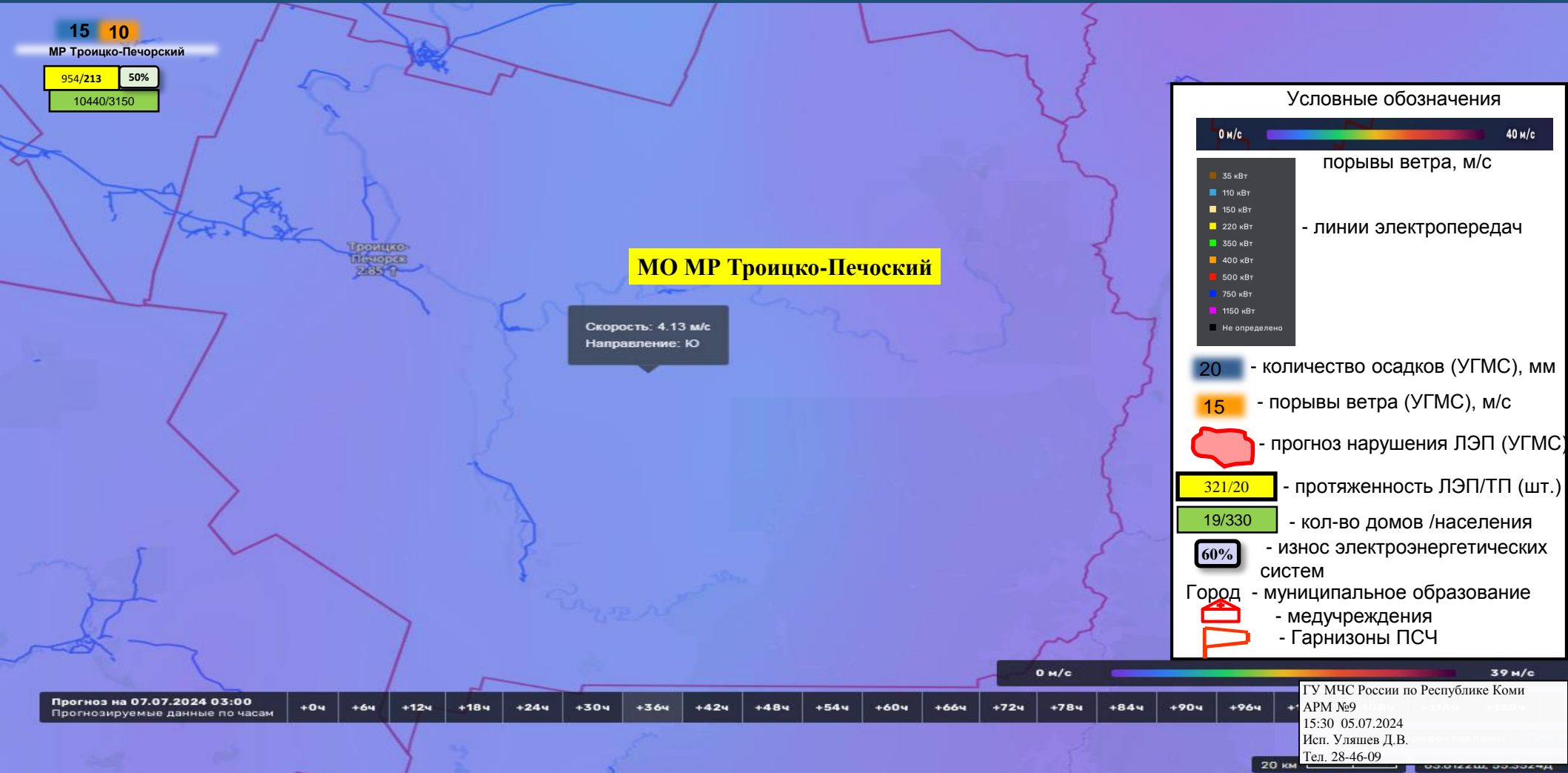
# ИНФОРМАЦИОННЫЕ МАТЕРИАЛЫ ПО ОСАДКАМ НА ТЕРРИТОРИИ МО ГО «СЫКТЫВКАР» РЕСПУБЛИКИ КОМИ (РИСК НАРУШЕНИЯ ЭЛЕКТРОСНАБЖЕНИЯ НА 06.07.2024-07.07.2024)

Исх. № 1066-2-4-1 от 05.07.2024



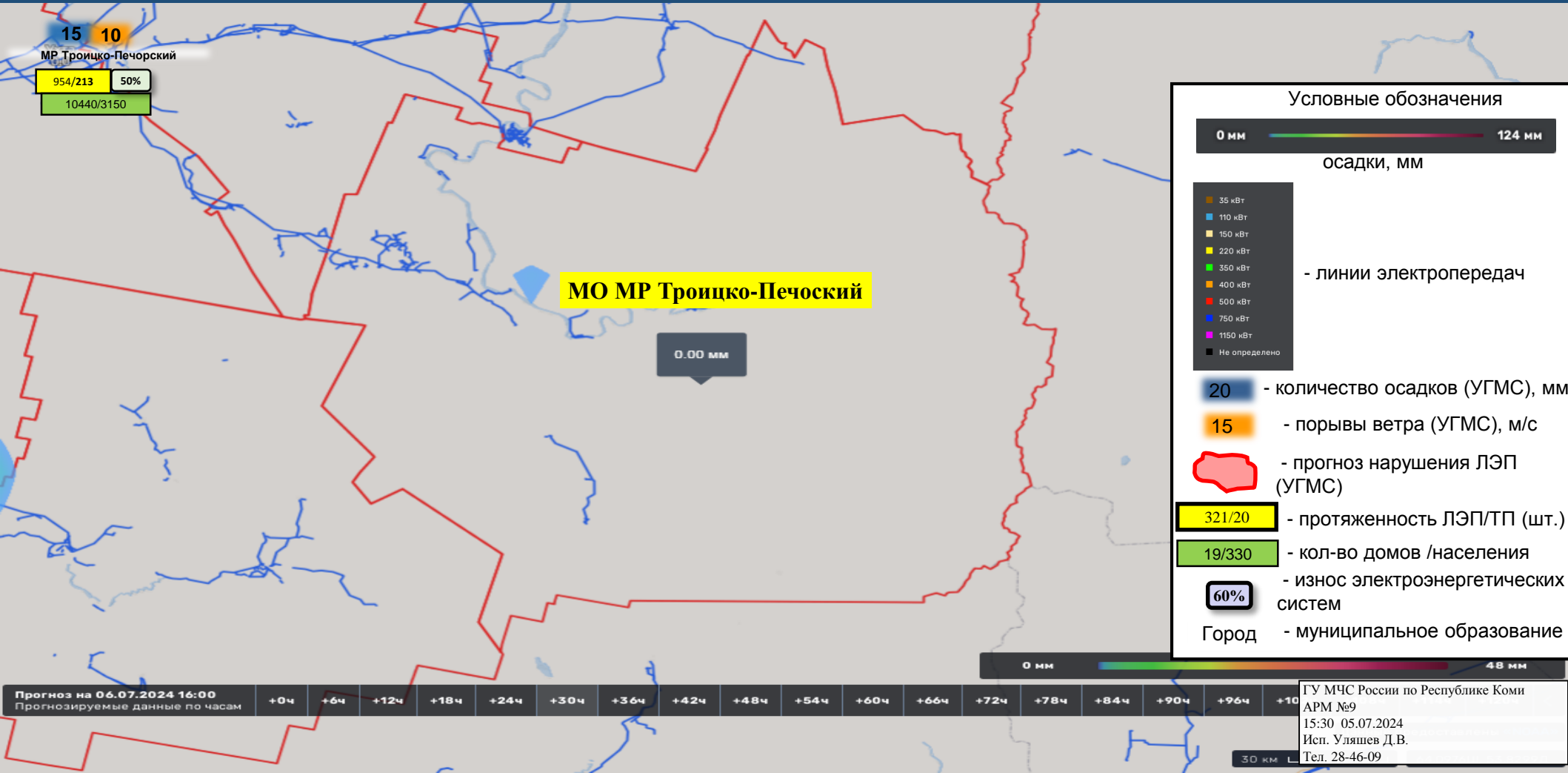
# ИНФОРМАЦИОННЫЕ МАТЕРИАЛЫ ПО ПОРЫВАМ ВЕТРА НА ТЕРРИТОРИИ МО МР «ТРОИЦКО-ПЕЧОРСКИЙ» РЕСПУБЛИКИ КОМИ (РИСК НАРУШЕНИЯ ЭЛЕКТРОСНАБЖЕНИЯ НА 06.07.2024-07.07.2024)

Исх. № 1066-2-4-1 от 05.07.2024



# ИНФОРМАЦИОННЫЕ МАТЕРИАЛЫ ПО ОСАДКАМ НА ТЕРРИТОРИИ МО МР «ТРОИЦКО-ПЕЧОРСКИЙ» РЕСПУБЛИКИ КОМИ (РИСК НАРУШЕНИЯ ЭЛЕКТРОСНАБЖЕНИЯ НА 06.07.2024-07.07.2024)

Исх. № 1066-2-4-1 от 05.07.2024



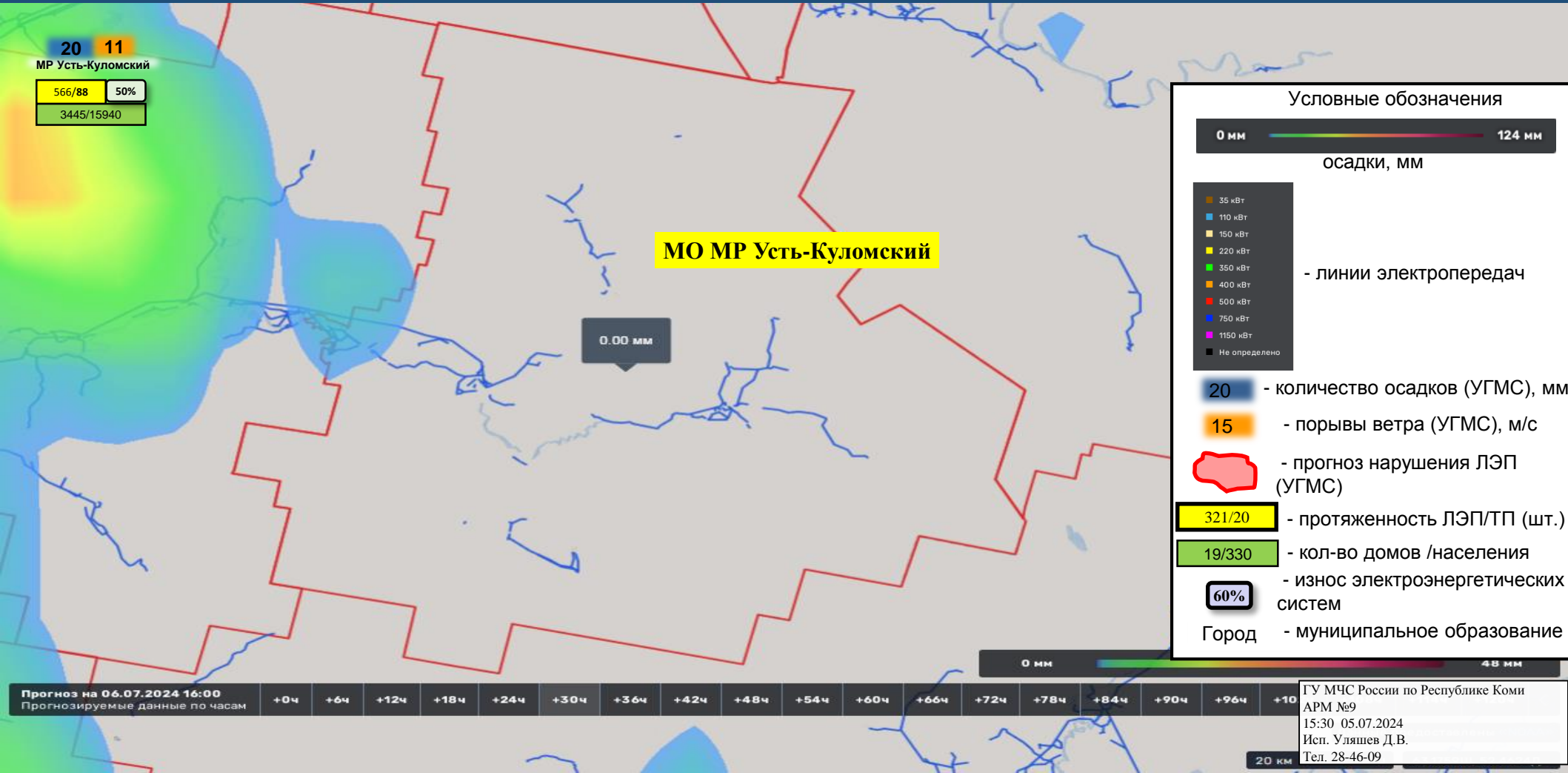
# ИНФОРМАЦИОННЫЕ МАТЕРИАЛЫ ПО ПОРЫВАМ ВЕТРА НА ТЕРРИТОРИИ МО МР «УСТЬ-КУЛОМСКИЙ» РЕСПУБЛИКИ КОМИ (РИСК НАРУШЕНИЯ ЭЛЕКТРОСНАБЖЕНИЯ НА 06.07.2024-07.07.2024)

Исх. № 1066-2-4-1 от 05.07.2024



# ИНФОРМАЦИОННЫЕ МАТЕРИАЛЫ ПО ОСАДКАМ НА ТЕРРИТОРИИ МО МР «УСТЬ-КУЛОМСКИЙ» РЕСПУБЛИКИ КОМИ (РИСК НАРУШЕНИЯ ЭЛЕКТРОСНАБЖЕНИЯ НА 06.07.2024-07.07.2024)

Исх. № 1066-2-4-1 от 05.07.2024



20 11  
MP Усть-Куломский

566/88 50%  
3445/15940

МО МР Усть-Куломский

0.00 мм

### Условные обозначения

0 мм — 124 мм  
осадки, мм

- 35 кВт
  - 110 кВт
  - 150 кВт
  - 220 кВт
  - 350 кВт
  - 400 кВт
  - 500 кВт
  - 750 кВт
  - 1150 кВт
  - Не определено
- линии электропередач

20 - количество осадков (УГМС), мм

15 - порывы ветра (УГМС), м/с

- прогноз нарушения ЛЭП (УГМС)

321/20 - протяженность ЛЭП/ТП (шт.)

19/330 - кол-во домов /населения

60% - износ электроэнергетических систем

Город - муниципальное образование

0 мм — 48 мм

Прогноз на 06.07.2024 16:00  
Прогнозируемые данные по часам

+0ч	+6ч	+12ч	+18ч	+24ч	+30ч	+36ч	+42ч	+48ч	+54ч	+60ч	+66ч	+72ч	+78ч	+84ч	+90ч	+96ч	+10ч
-----	-----	------	------	------	------	------	------	------	------	------	------	------	------	------	------	------	------

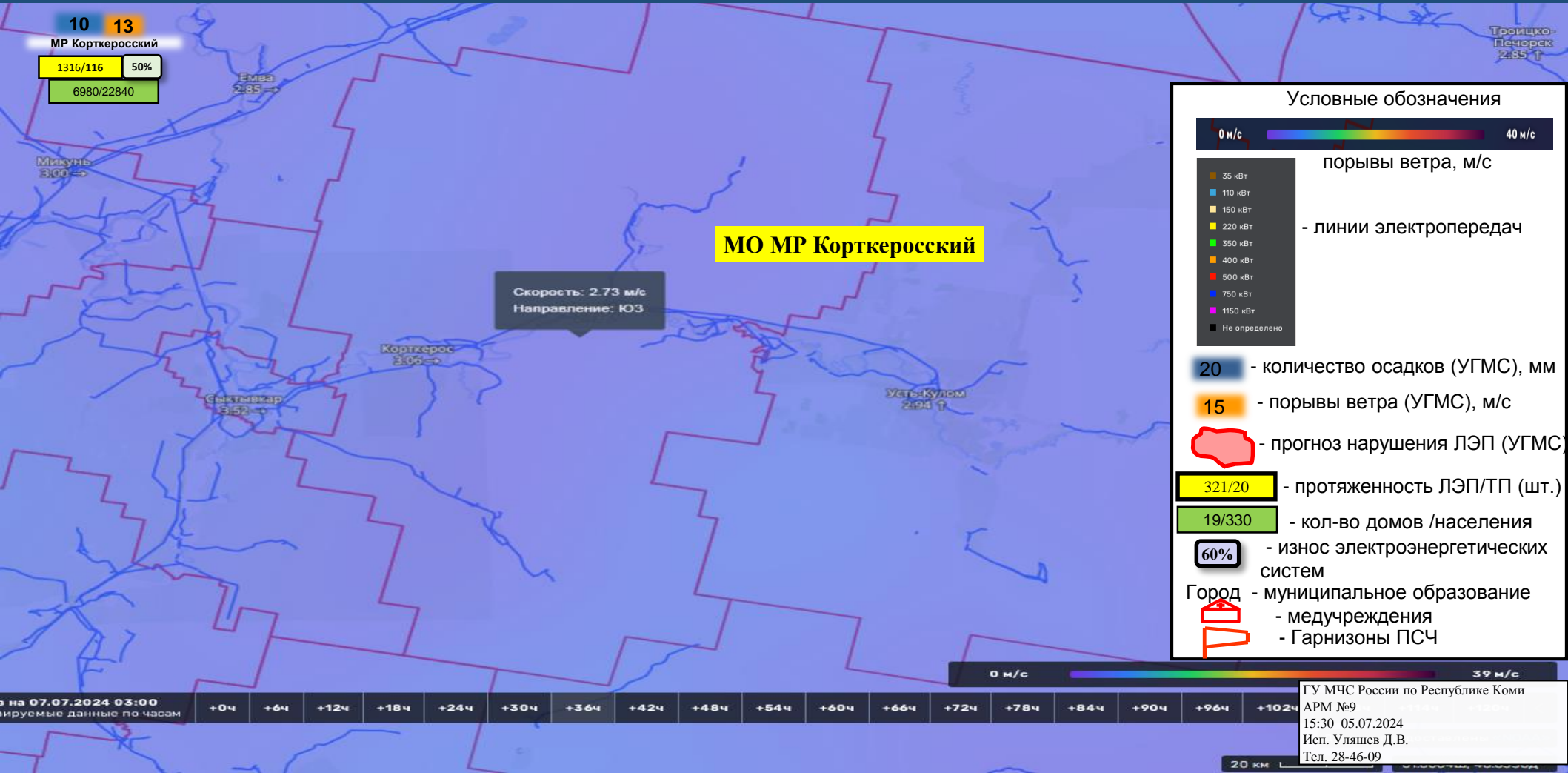
ГУ МЧС России по Республике Коми  
АРМ №9  
15:30 05.07.2024  
Исп. Уляшев Д.В.  
Тел. 28-46-09

20 км



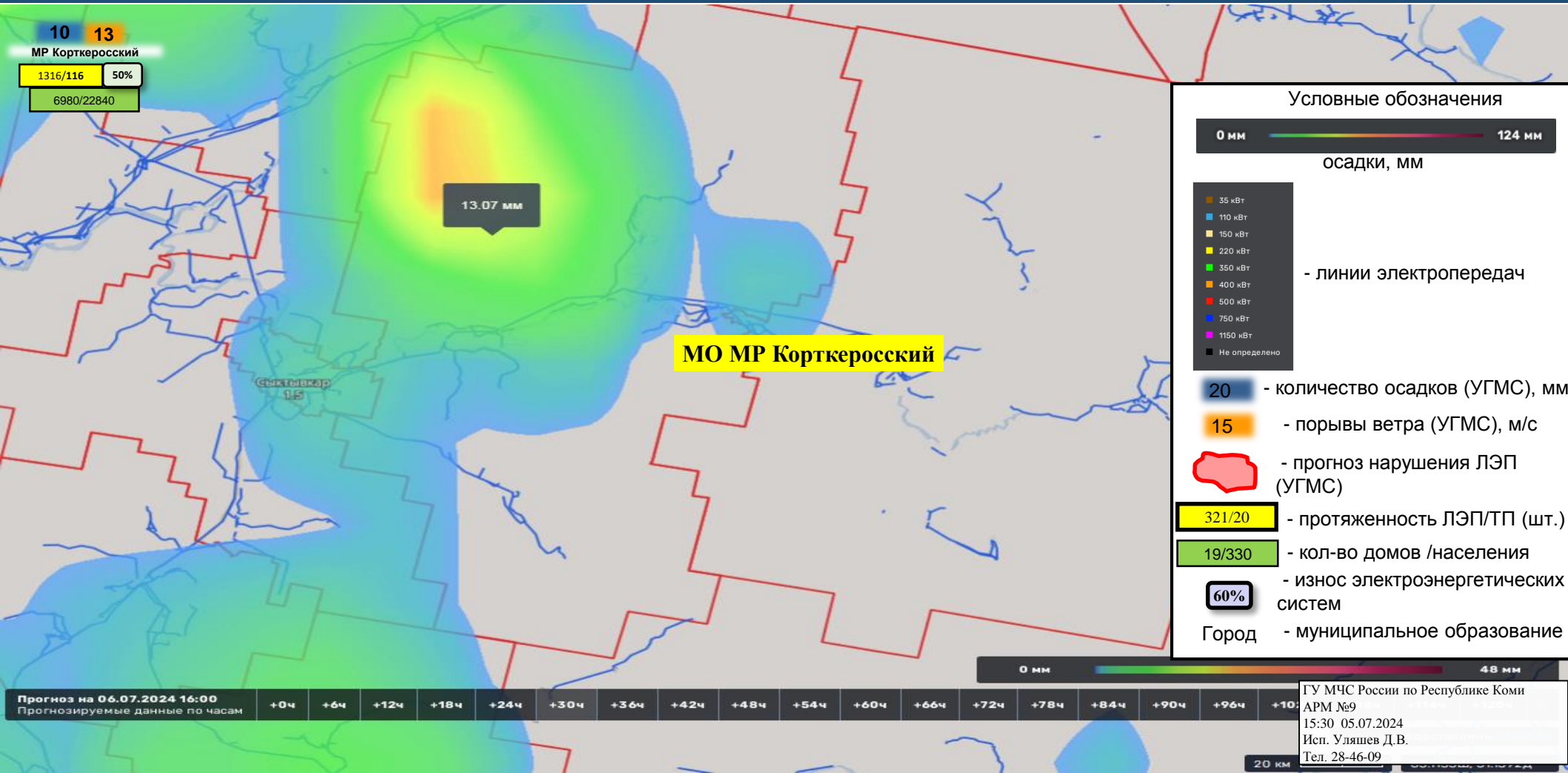
ИНФОРМАЦИОННЫЕ МАТЕРИАЛЫ ПО ПОРЫВАМ ВЕТРА  
НА ТЕРРИТОРИИ МО МР «КОРТКЕРОССКИЙ» РЕСПУБЛИКИ КОМИ  
(РИСК НАРУШЕНИЯ ЭЛЕКТРОСНАБЖЕНИЯ НА 06.07.2024-07.07.2024)

Исх. № 1066-2-4-1 от 05.07.2024



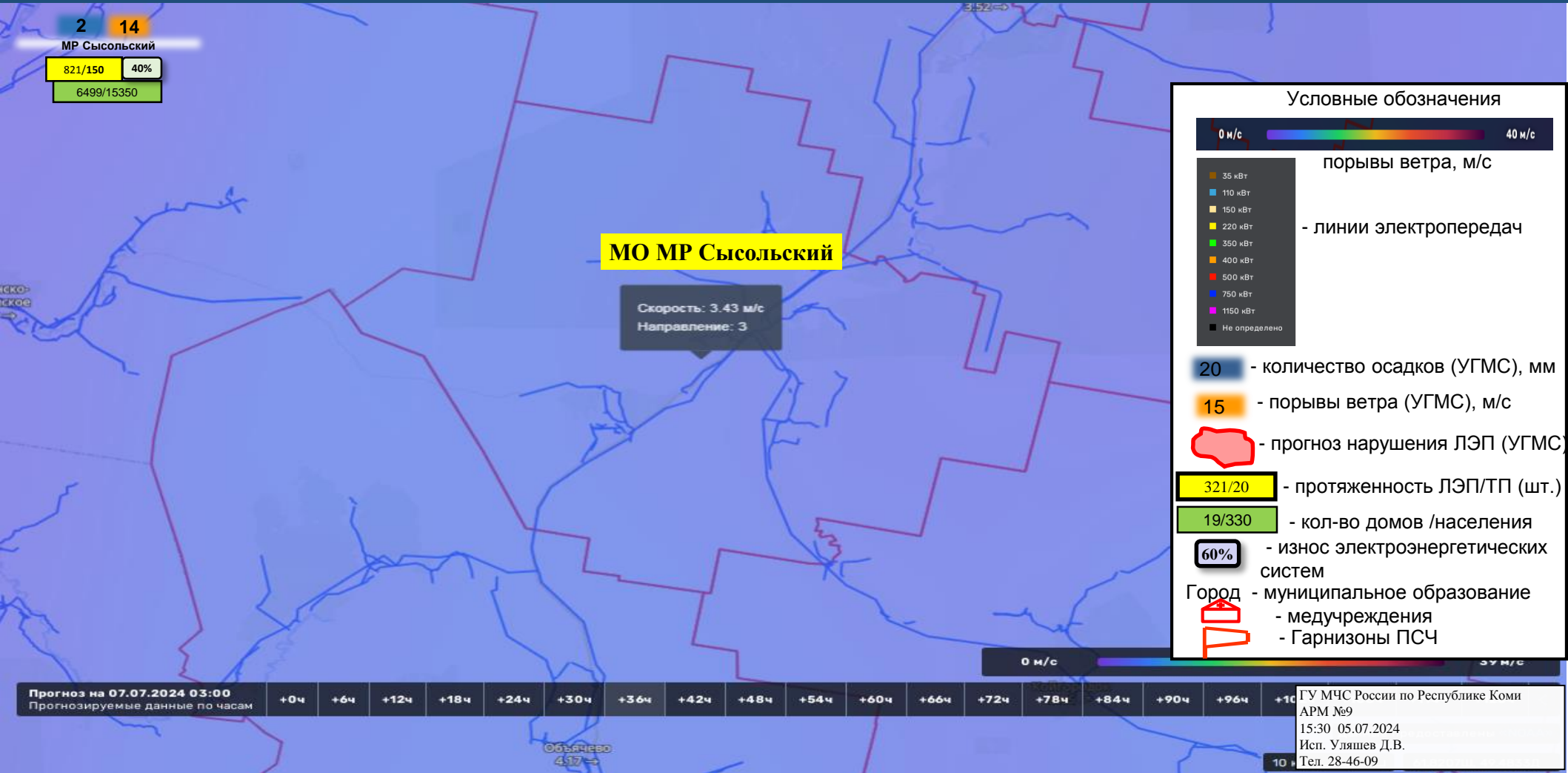
# ИНФОРМАЦИОННЫЕ МАТЕРИАЛЫ ПО ОСАДКАМ НА ТЕРРИТОРИИ МО МР «КОРТКЕРОССКИЙ» РЕСПУБЛИКИ КОМИ (РИСК НАРУШЕНИЯ ЭЛЕКТРОСНАБЖЕНИЯ НА 06.07.2024-07.07.2024)

Исх. № 1066-2-4-1 от 05.07.2024



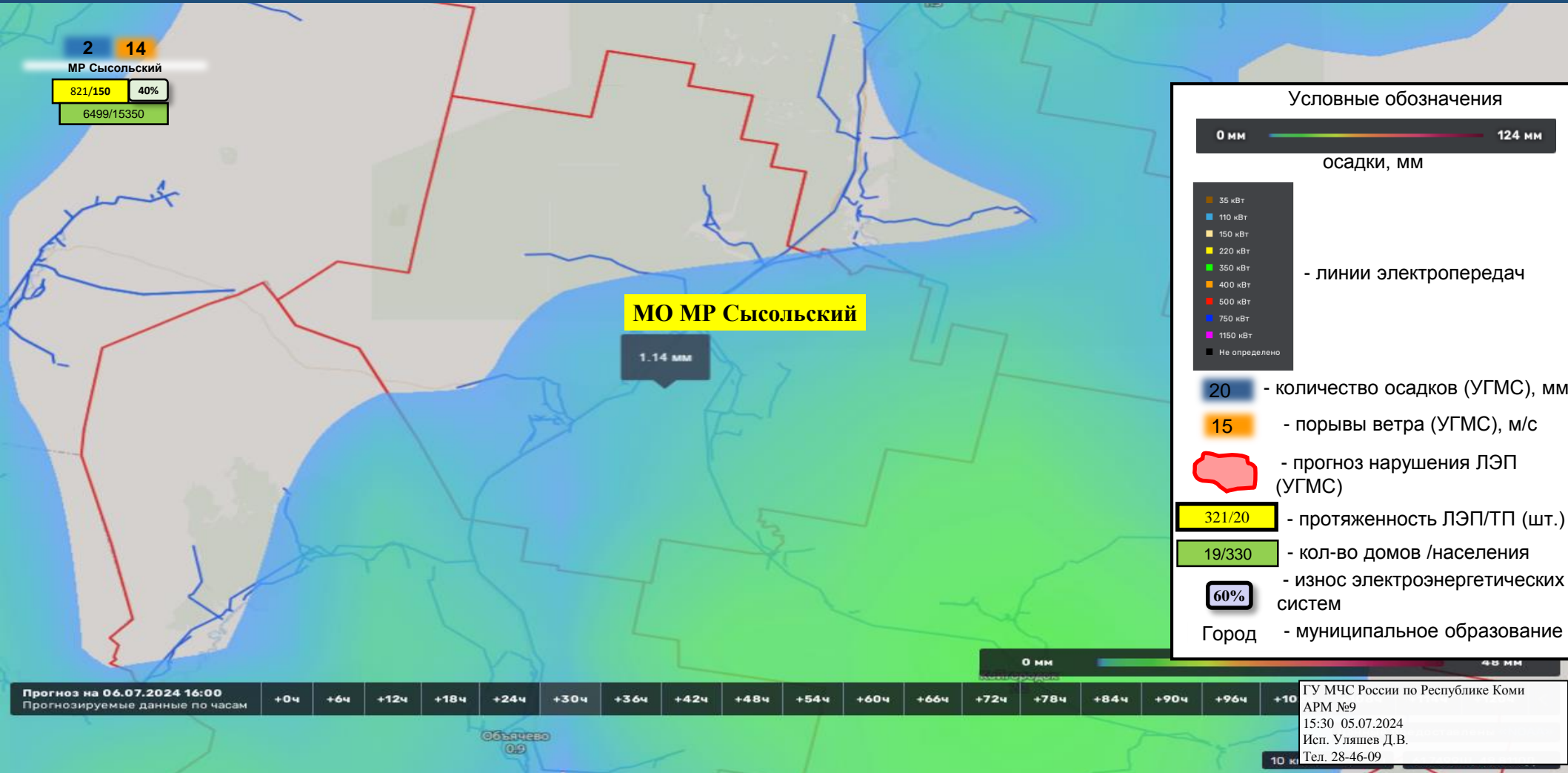
# ИНФОРМАЦИОННЫЕ МАТЕРИАЛЫ ПО ПОРЫВАМ ВЕТРА НА ТЕРРИТОРИИ МО МР «СЫСОЛЬСКИЙ» РЕСПУБЛИКИ КОМИ (РИСК НАРУШЕНИЯ ЭЛЕКТРОСНАБЖЕНИЯ НА 06.07.2024-07.07.2024)

Исх. № 1066-2-4-1 от 05.07.2024



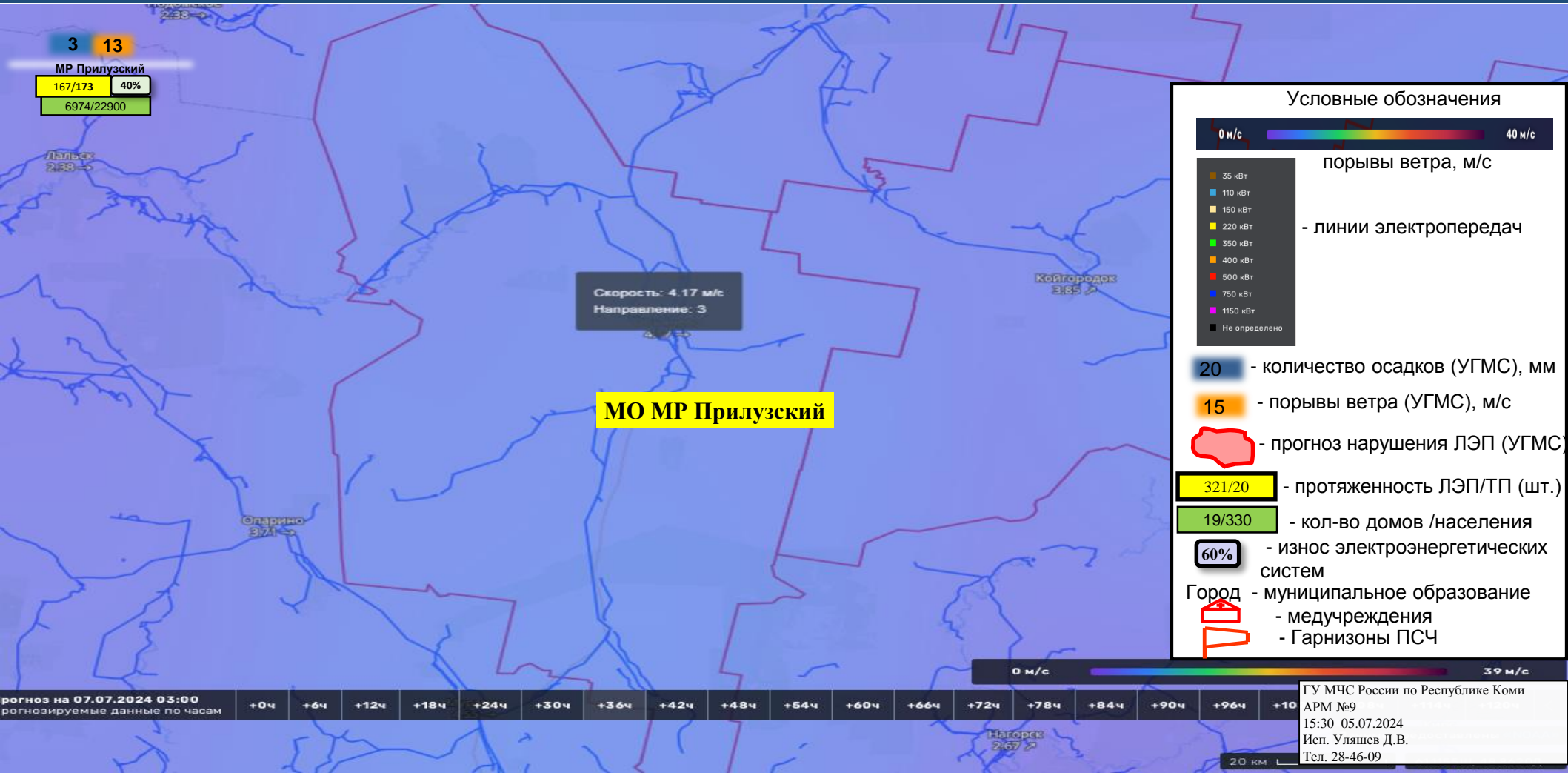
# ИНФОРМАЦИОННЫЕ МАТЕРИАЛЫ ПО ОСАДКАМ НА ТЕРРИТОРИИ МО МР «СЫСОЛЬСКИЙ» РЕСПУБЛИКИ КОМИ (РИСК НАРУШЕНИЯ ЭЛЕКТРОСНАБЖЕНИЯ НА 06.07.2024-07.07.2024)

Исх. № 1066-2-4-1 от 05.07.2024



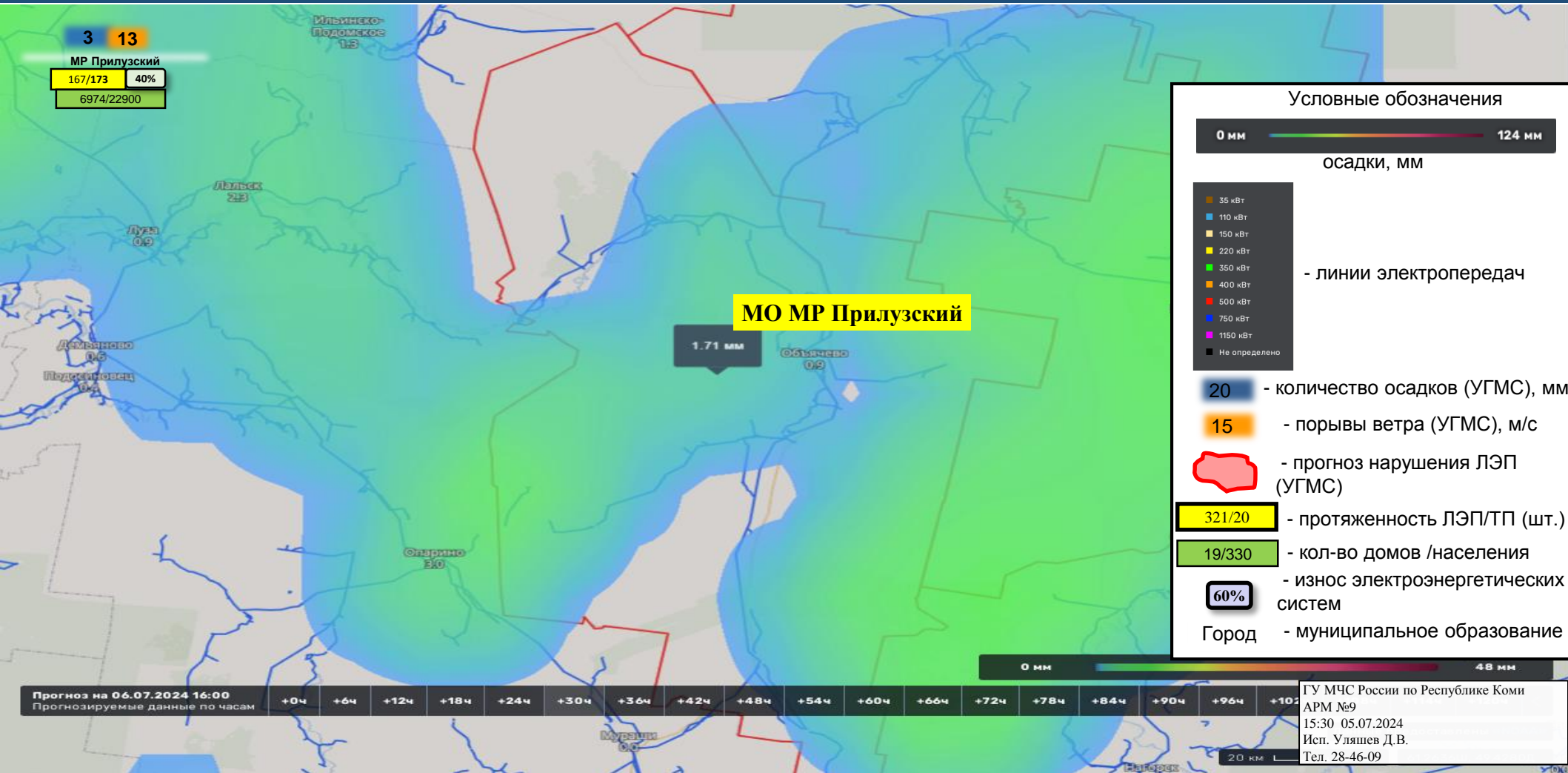
# ИНФОРМАЦИОННЫЕ МАТЕРИАЛЫ ПО ПОРЫВАМ ВЕТРА НА ТЕРРИТОРИИ МО МР «ПРИЛУЗСКИЙ» РЕСПУБЛИКИ КОМИ (РИСК НАРУШЕНИЯ ЭЛЕКТРОСНАБЖЕНИЯ НА 06.07.2024-07.07.2024)

Исх. № 1066-2-4-1 от 05.07.2024



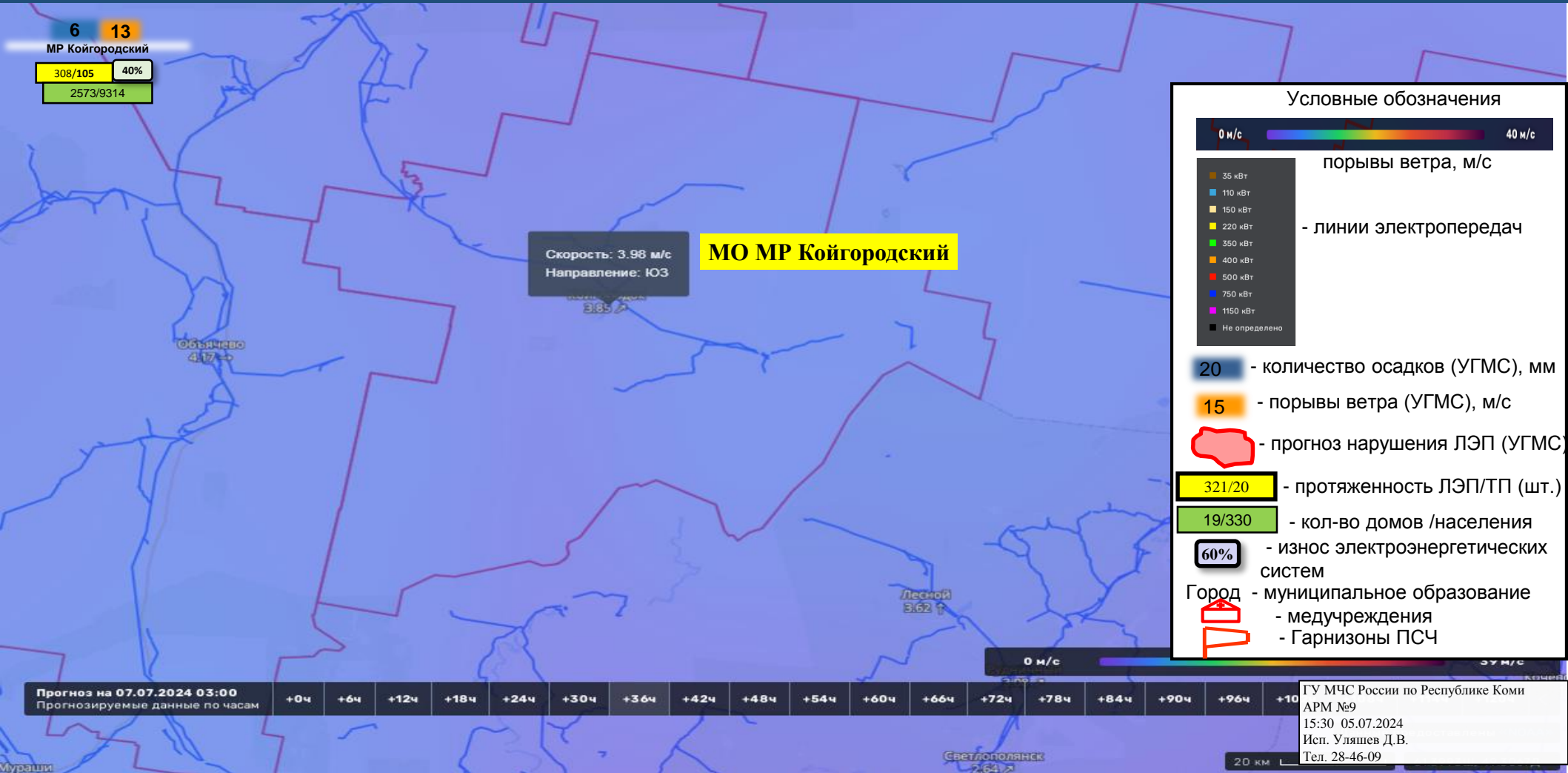
# ИНФОРМАЦИОННЫЕ МАТЕРИАЛЫ ПО ОСАДКАМ НА ТЕРРИТОРИИ МО МР «ПРИЛУЗСКИЙ» РЕСПУБЛИКИ КОМИ (РИСК НАРУШЕНИЯ ЭЛЕКТРОСНАБЖЕНИЯ НА 06.07.2024-07.07.2024)

Исх. № 1066-2-4-1 от 05.07.2024



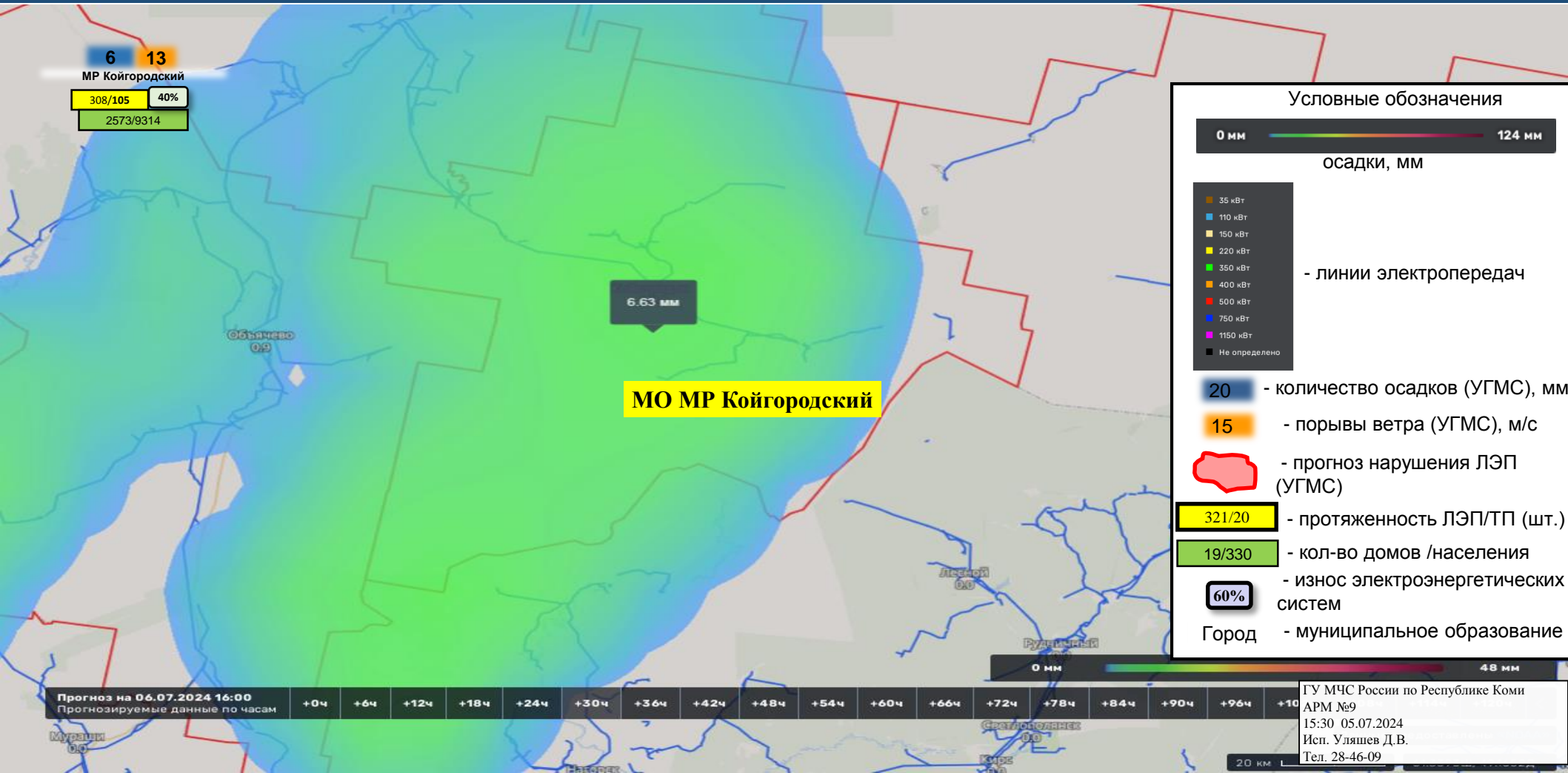
# ИНФОРМАЦИОННЫЕ МАТЕРИАЛЫ ПО ПОРЫВАМ ВЕТРА НА ТЕРРИТОРИИ МО МР «КОЙГОРОДСКИЙ» РЕСПУБЛИКИ КОМИ (РИСК НАРУШЕНИЯ ЭЛЕКТРОСНАБЖЕНИЯ НА 06.07.2024-07.07.2024)

Исх. № 1066-2-4-1 от 05.07.2024



# ИНФОРМАЦИОННЫЕ МАТЕРИАЛЫ ПО ОСАДКАМ НА ТЕРРИТОРИИ МО МР «КОЙГОРОДСКИЙ» РЕСПУБЛИКИ КОМИ (РИСК НАРУШЕНИЯ ЭЛЕКТРОСНАБЖЕНИЯ НА 06.07.2024-07.07.2024)

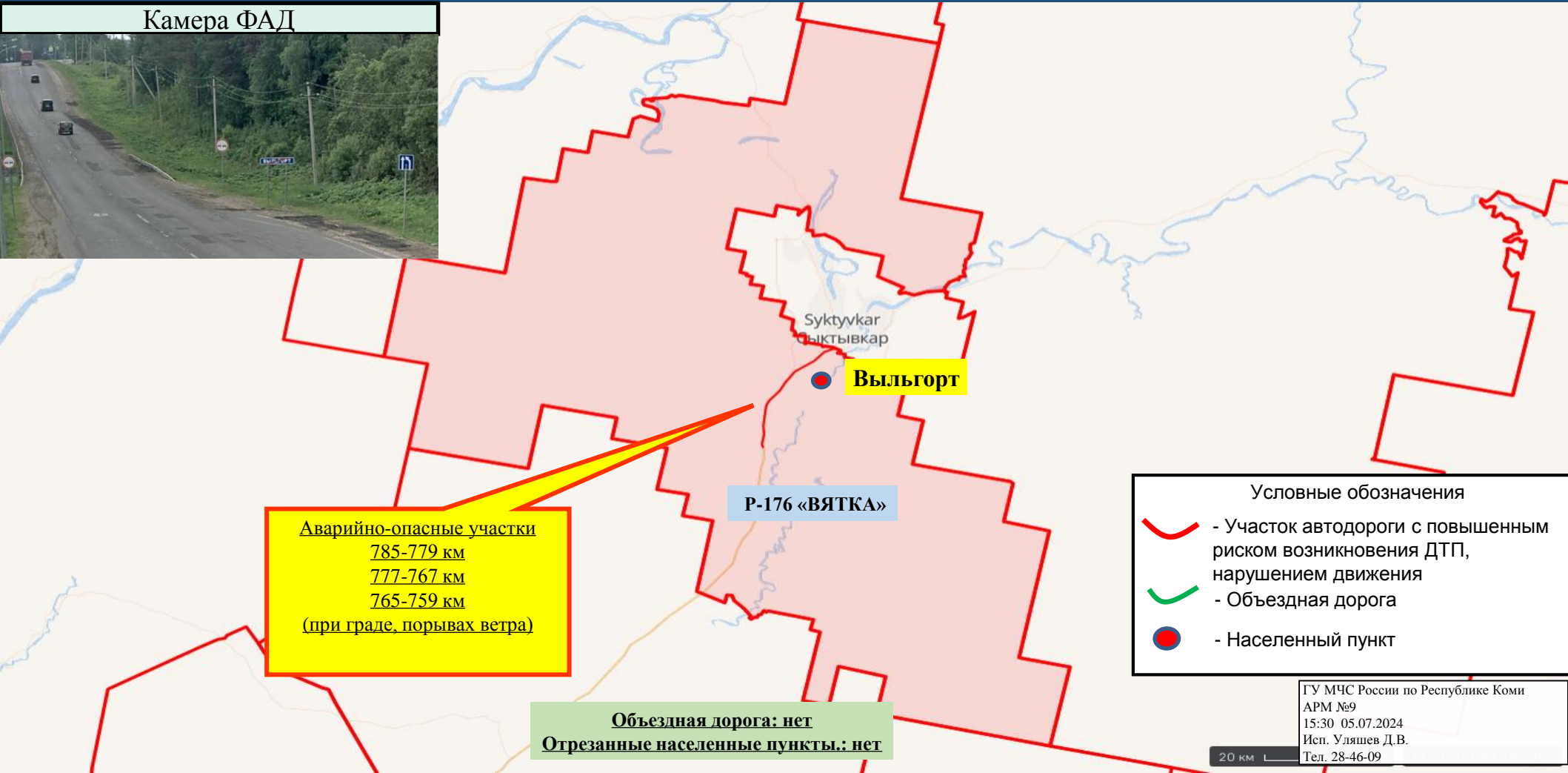
Исх. № 1066-2-4-1 от 05.07.2024





ИНФОРМАЦИОННЫЕ МАТЕРИАЛЫ ПО РИСКУ НАРУШЕНИЯ ТРАНСПОРТНОГО СООБЩЕНИЯ, СВЯЗАННЫХ  
С НЕБЛАГОПРИЯТНЫМИ МЕТЕОЯВЛЕНИЯМИ  
НА ФЕДЕРАЛЬНОЙ АВТОДОРОГЕ Р-176 «ВЯТКА» В СЫКТЫВДИНСКОМ РАЙОНЕ НА 06.07.2024-07.07.2024




Камера ФАД



Аварийно-опасные участки  
785-779 км  
777-767 км  
765-759 км  
(при граде, порывах ветра)

Объездная дорога: нет  
Отрезанные населенные пункты.: нет

Условные обозначения

-  - Участок автодороги с повышенным риском возникновения ДТП, нарушением движения
-  - Объездная дорога
-  - Населенный пункт

ГУ МЧС России по Республике Коми  
АРМ №9  
15:30 05.07.2024  
Исп. Уляшев Д.В.  
Тел. 28-46-09

20 км