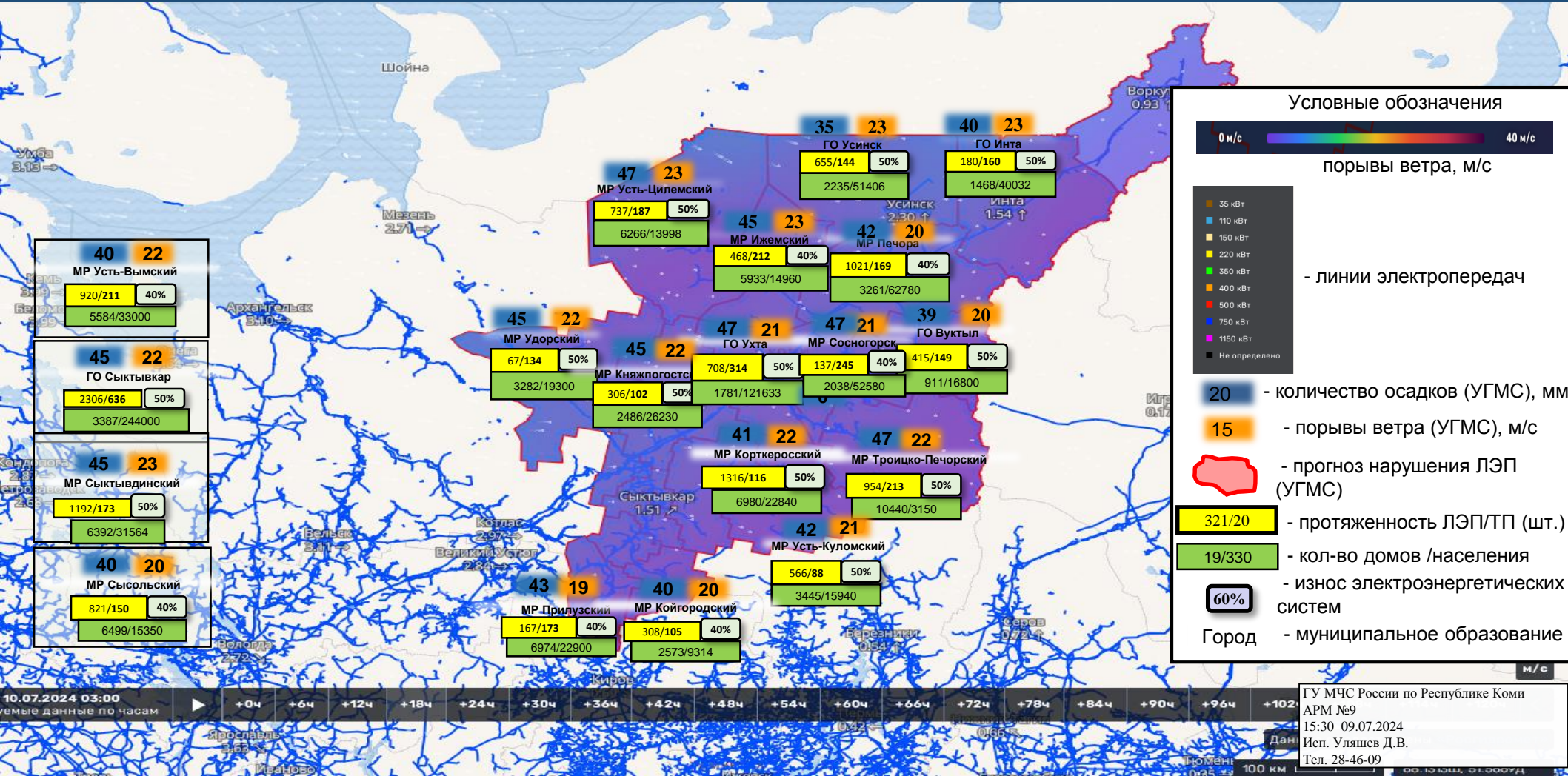


ИНФОРМАЦИОННЫЕ МАТЕРИАЛЫ ПО ПОРЫВАМ ВЕТРА НА ТЕРРИТОРИИ РЕСПУБЛИКИ КОМИ (РИСК НАРУШЕНИЯ ЭЛЕКТРОСНАБЖЕНИЯ НА 10.07.2024)

Исх. № 1095-2-4-1 от 09.07.2024



40 22
MP Усть-Вымский
920/211 40%
5584/33000
45 22
ГО Сыктывкар
2306/636 50%
3387/244000
45 23
MP Сыктывдинский
1192/173 50%
6392/31564
40 20
MP Сысольский
821/150 40%
6499/15350

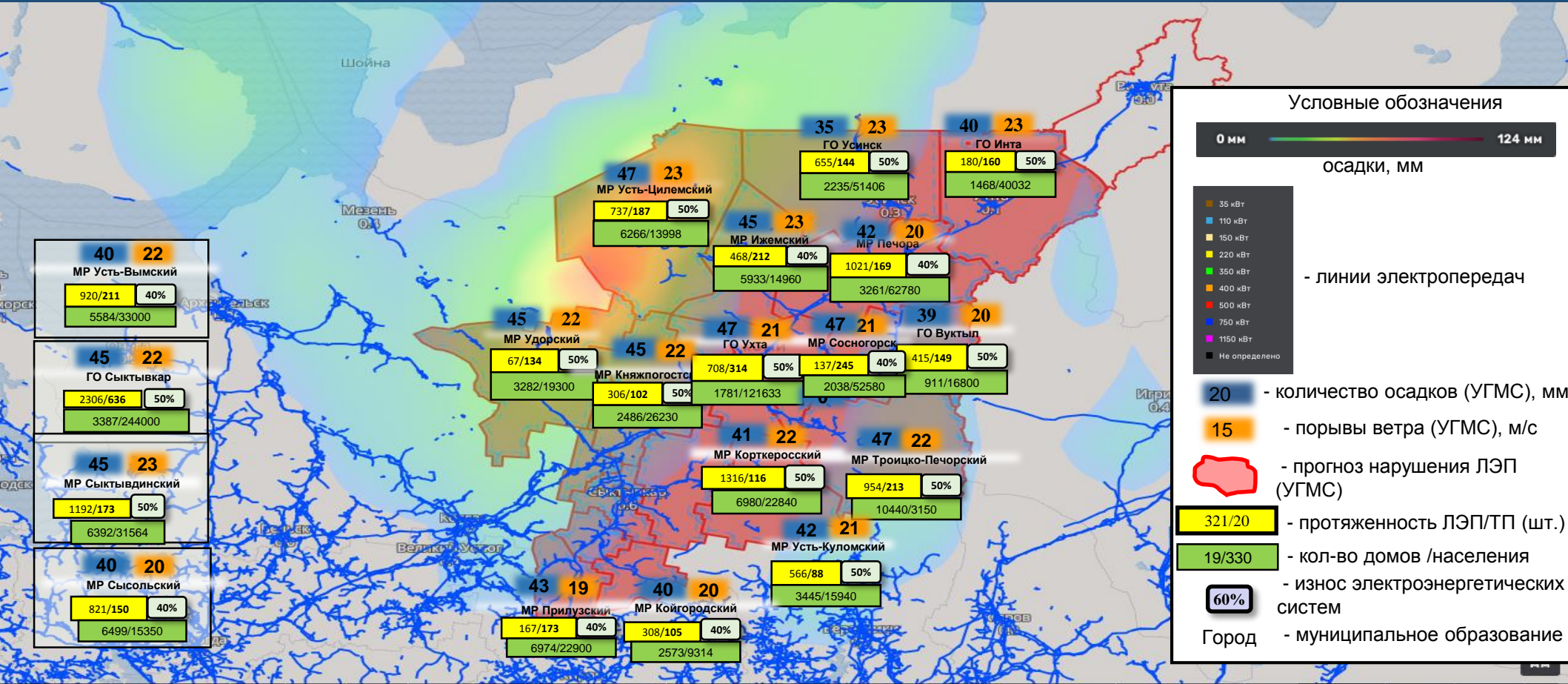
47 23	35 23	40 23
MP Усть-Цилемский	ГО Усинск	ГО Инта
737/187 50%	655/144 50%	180/160 50%
6266/13998	2235/51406	1468/40032
45 23	42 20	
MP Ижемский	MP Печора	
468/212 40%	1021/169 40%	
5933/14960	3261/62780	
45 22	47 21	39 20
MP Удорский	ГО Ухта	MP Сосногорск
67/134 50%	708/314 50%	137/245 40%
3282/19300	1781/121633	2038/52580
45 22	41 22	47 22
MP Княжпогост	MP Корткеросский	MP Троицко-Печорский
306/102 50%	1316/116 50%	954/213 50%
2486/26230	6980/22840	10440/3150
43 19	40 20	42 21
MP Прилузский	MP Койгородский	MP Усть-Куломский
167/173 40%	308/105 40%	566/88 50%
6974/22900	2573/9314	3445/15940

10.07.2024 03:00 +0ч +6ч +12ч +18ч +24ч +30ч +36ч +42ч +48ч +54ч +60ч +66ч +72ч +78ч +84ч +90ч +96ч +102ч

ГУ МЧС России по Республике Коми
АРМ №9
15:30 09.07.2024
Исп. Уляшев Д.В.
Тел. 28-46-09

ИНФОРМАЦИОННЫЕ МАТЕРИАЛЫ ПО ОСАДКАМ НА ТЕРРИТОРИИ РЕСПУБЛИКИ КОМИ (РИСК НАРУШЕНИЯ ЭЛЕКТРОСНАБЖЕНИЯ НА 10.07.2024)

Исх. № 1095-2-4-1 от 09.07.2024



40 22
MP Усть-Вымский
920/211 40%
5584/33000

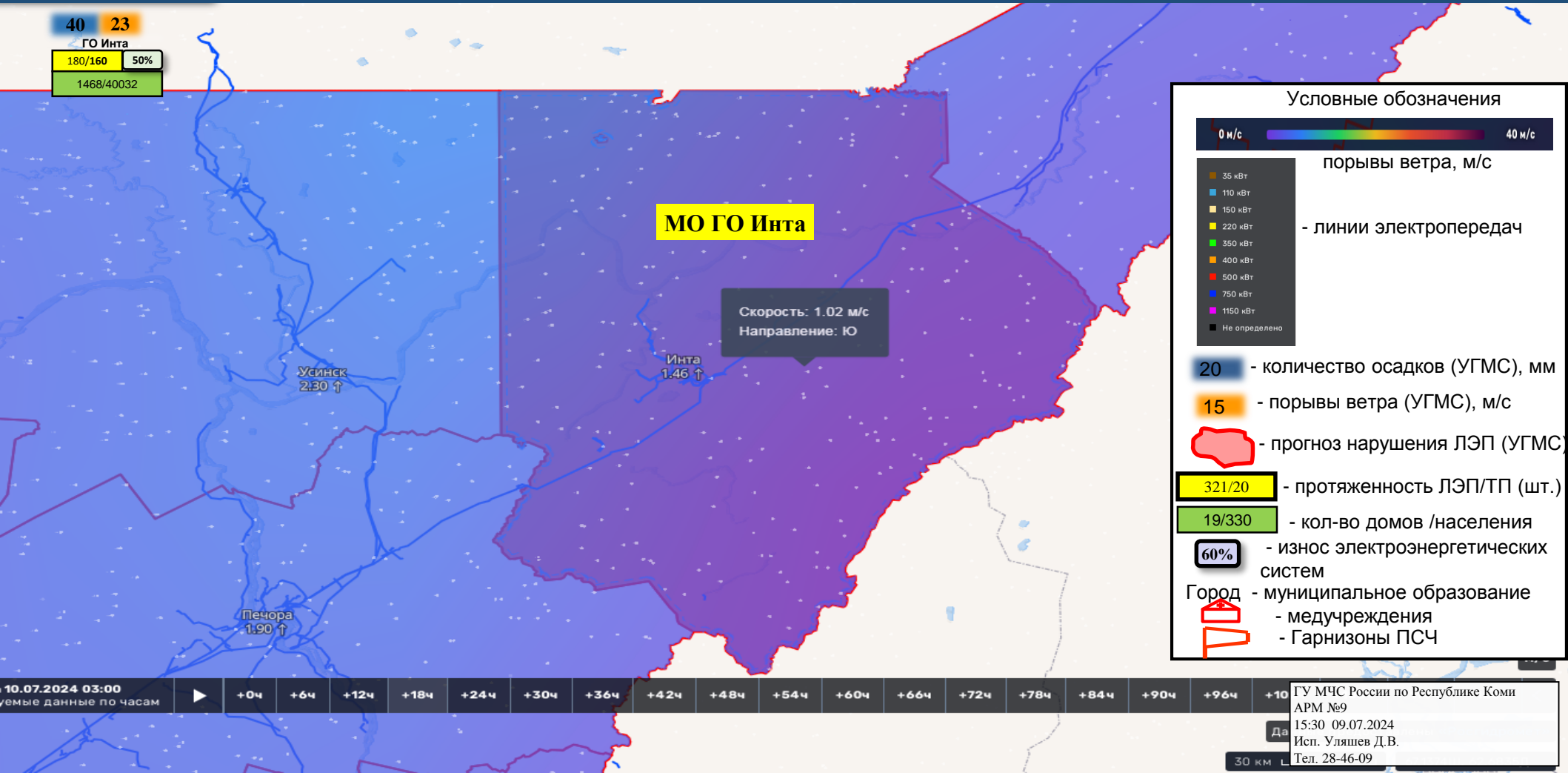
45 22
ГО Сыктывкар
2306/636 50%
3387/244000

45 23
MP Сыктывдинский
1192/173 50%
6392/31564

40 20
MP Сысольский
821/150 40%
6499/15350

ИНФОРМАЦИОННЫЕ МАТЕРИАЛЫ ПО ПОРЫВАМ ВЕТРА НА ТЕРРИТОРИИ МО ГО «ИНТА» РЕСПУБЛИКИ КОМИ (РИСКУ НАРУШЕНИЯ ЭЛЕКТРОСНАБЖЕНИЯ НА 10.07.2024)

Исх. № 1095-2-4-1 от 09.07.2024



40 23
ГО Инта
180/160 50%
1468/40032

МО ГО Инта

Скорость: 1.02 м/с
Направление: Ю

Инта 1.46 ↑

Усинск 2.30 ↑

Печора 1.90 ↑

Условные обозначения



- порывы ветра, м/с
- линии электропередач
- 35 кВт
- 110 кВт
- 150 кВт
- 220 кВт
- 350 кВт
- 400 кВт
- 500 кВт
- 750 кВт
- 1150 кВт
- Не определено

- 20 - количество осадков (УГМС), мм
- 15 - порывы ветра (УГМС), м/с
- прогноз нарушения ЛЭП (УГМС)
- 321/20 - протяженность ЛЭП/ТП (шт.)
- 19/330 - кол-во домов /населения
- 60% - износ электроэнергетических систем
- Город - муниципальное образование
- медучреждения
- Гарнизоны ПСЧ

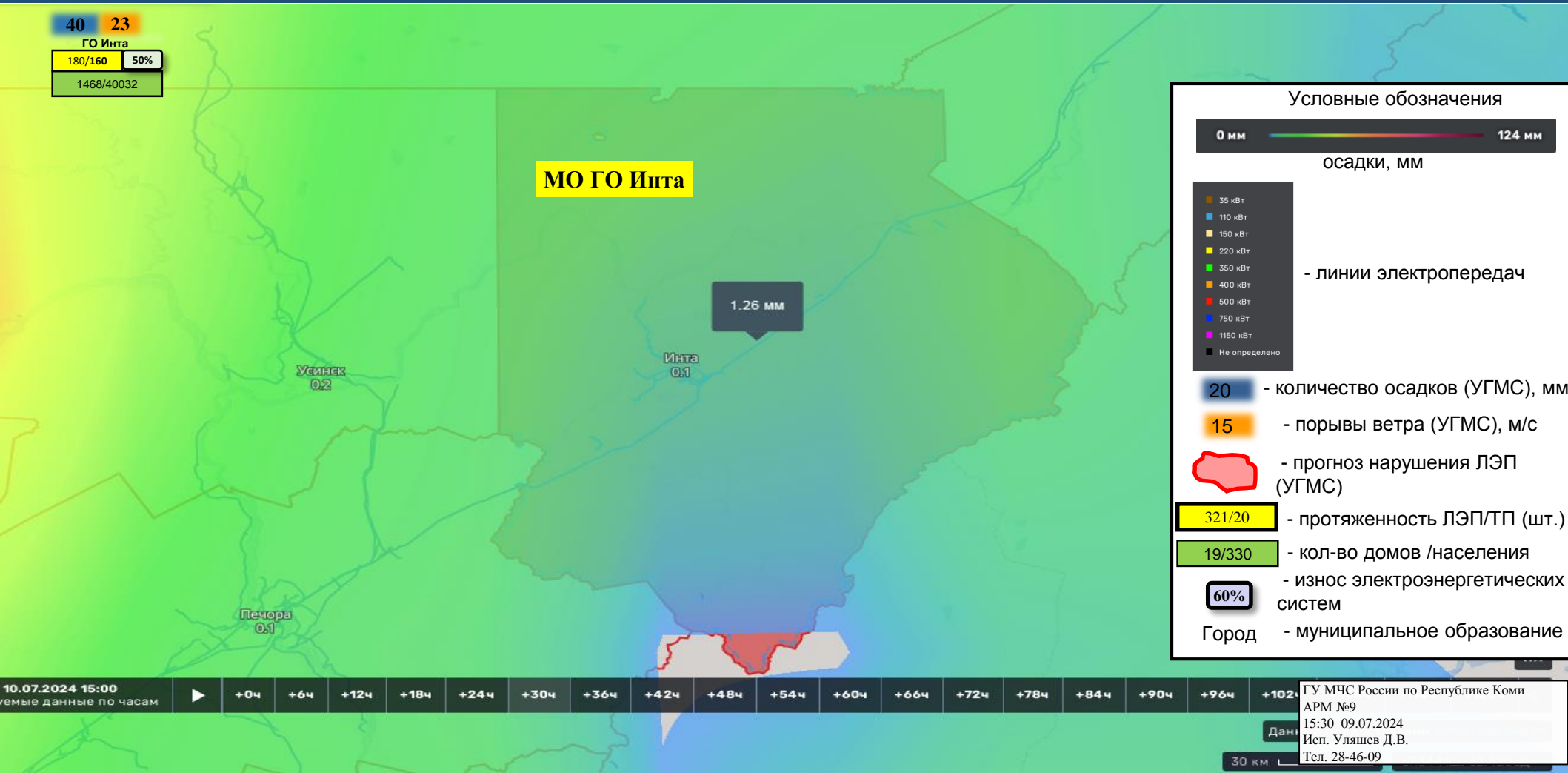
10.07.2024 03:00
умые данные по часам

+0ч +6ч +12ч +18ч +24ч +30ч +36ч +42ч +48ч +54ч +60ч +66ч +72ч +78ч +84ч +90ч +96ч +10ч

ГУ МЧС России по Республике Коми
АРМ №9
15:30 09.07.2024
Исп. Уляшев Д.В.
Тел. 28-46-09

ИНФОРМАЦИОННЫЕ МАТЕРИАЛЫ ПО ОСАДКАМ НА ТЕРРИТОРИИ МО ГО «ИНТА» РЕСПУБЛИКИ КОМИ (РИСКУ НАРУШЕНИЯ ЭЛЕКТРОСНАБЖЕНИЯ НА 10.07.2024)

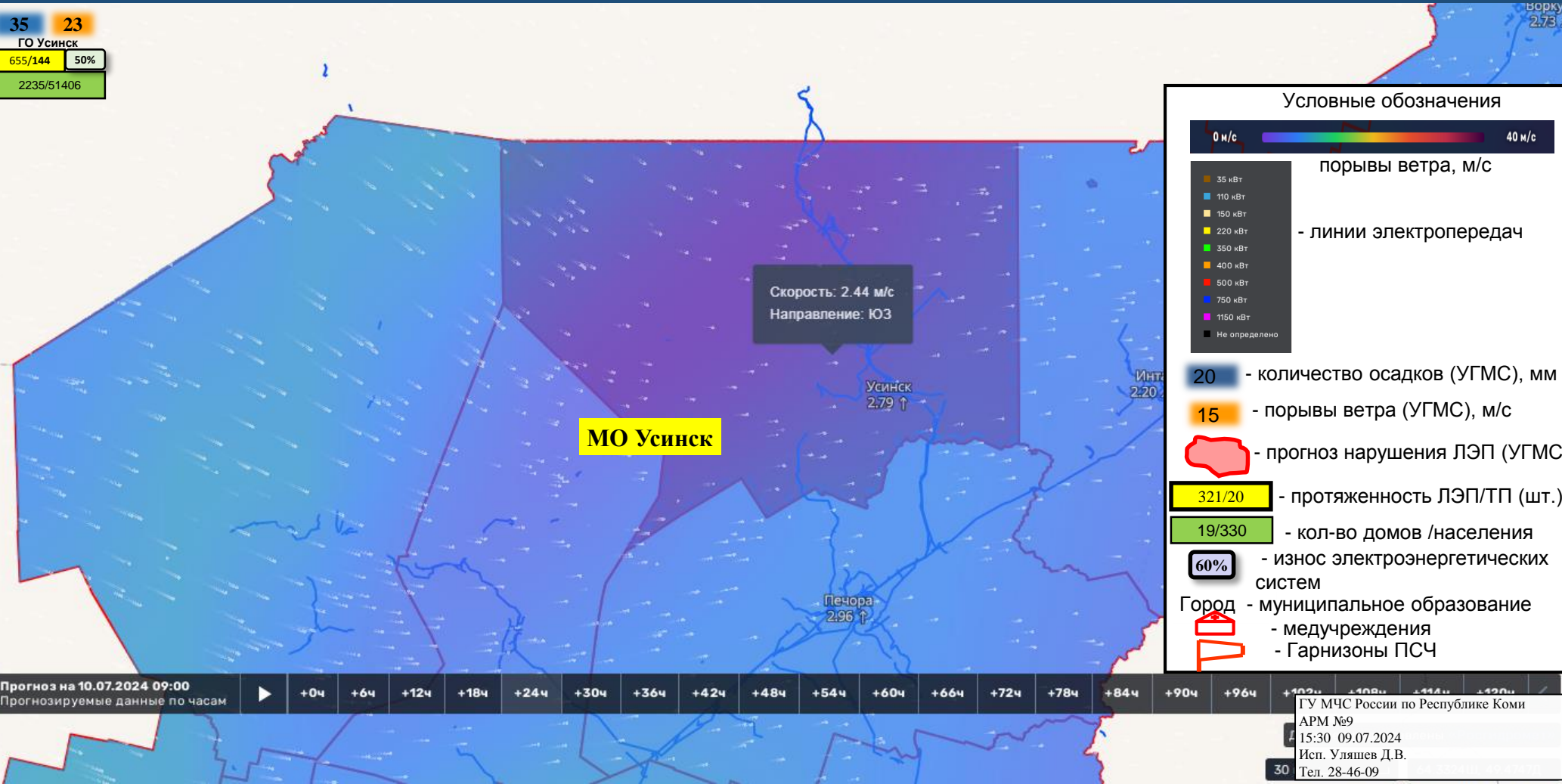
Исх. № 1095-2-4-1 от 09.07.2024



ИНФОРМАЦИОННЫЕ МАТЕРИАЛЫ ПО ПОРЫВАМ ВЕТРА НА ТЕРРИТОРИИ МО «УСИНСК» РЕСПУБЛИКИ КОМИ (РИСКУ НАРУШЕНИЯ ЭЛЕКТРОСНАБЖЕНИЯ НА 10.07.2024)

Исх. № 1095-2-4-1 от 09.07.2024

35 **23**
ГО Усинск
655/144 50%
2235/51406



Скорость: 2.44 м/с
Направление: ЮЗ

МО Усинск

Усинск
2:79 ↑

Печора
2:96 ↑

Условные обозначения

0 м/с — 40 м/с

порывы ветра, м/с

- 35 кВт
- 110 кВт
- 150 кВт
- 220 кВт
- 350 кВт
- 400 кВт
- 500 кВт
- 750 кВт
- 1150 кВт
- Не определено

- линии электропередач

20 - количество осадков (УГМС), мм

15 - порывы ветра (УГМС), м/с

прогноз нарушения ЛЭП (УГМС)

321/20 - протяженность ЛЭП/ТП (шт.)

19/330 - кол-во домов /населения

60% - износ электроэнергетических систем

Город - муниципальное образование

медучреждения

Гарнизоны ПСЧ

Прогноз на 10.07.2024 09:00
Прогнозируемые данные по часам

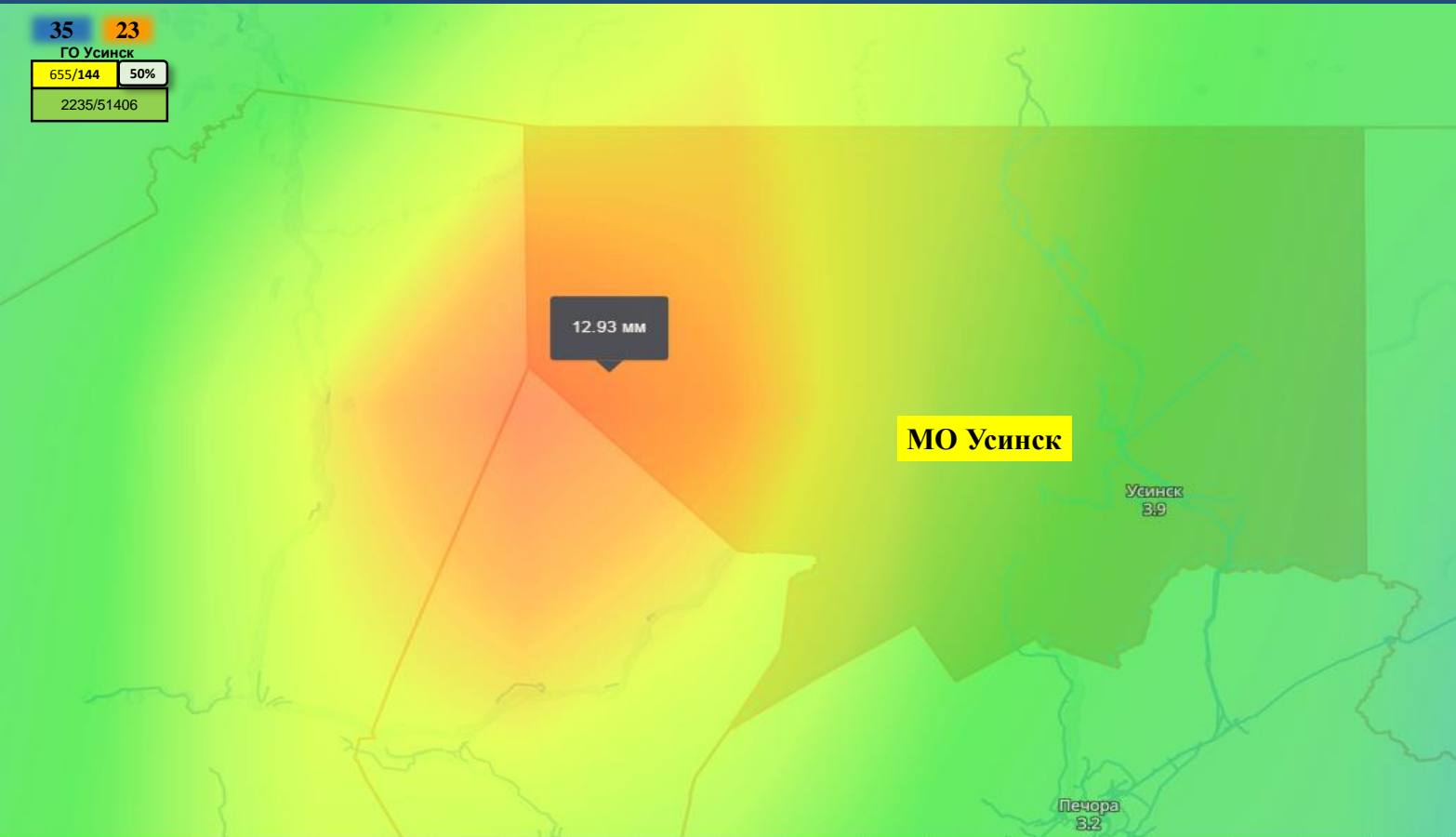
+0ч +6ч +12ч +18ч +24ч +30ч +36ч +42ч +48ч +54ч +60ч +66ч +72ч +78ч +84ч +90ч +96ч +102ч +108ч +114ч +120ч

ГУ МЧС России по Республике Коми
АРМ №9
15:30 09.07.2024
Исп. Уляшев Д.В.
Тел. 28-46-09

ИНФОРМАЦИОННЫЕ МАТЕРИАЛЫ ПО ОСАДКАМ НА ТЕРРИТОРИИ МО «УСИНСК» РЕСПУБЛИКИ КОМИ (РИСКУ НАРУШЕНИЯ ЭЛЕКТРОСНАБЖЕНИЯ НА 10.07.2024)

Исх. № 1095-2-4-1 от 09.07.2024

35 23
ГО Усинск
655/144 50%
2235/51406



Условные обозначения

0 мм — 124 мм

осадки, мм

- 35 кВт
- 110 кВт
- 150 кВт
- 220 кВт
- 350 кВт
- 400 кВт
- 500 кВт
- 750 кВт
- 1150 кВт
- Не определено

- линии электропередач

20 - количество осадков (УГМС), мм

15 - порывы ветра (УГМС), м/с

— прогноз нарушения ЛЭП (УГМС)

321/20 - протяженность ЛЭП/ТП (шт.)

19/330 - кол-во домов /населения

60% - износ электроэнергетических систем

Город - муниципальное образование

Прогноз на 10.07.2024 15:00
Прогнозируемые данные по часам

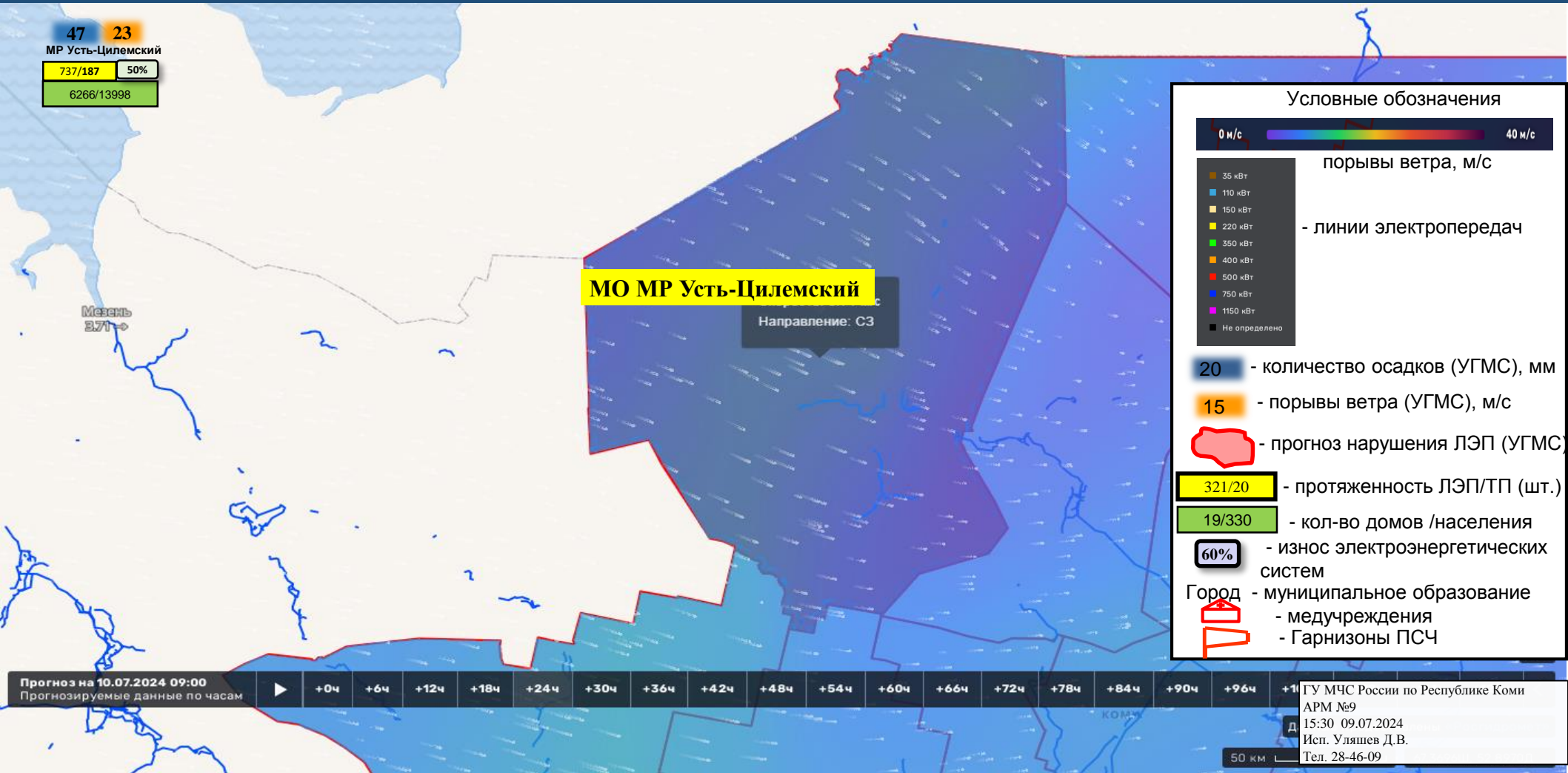
+0ч +6ч +12ч +18ч +24ч +30ч +36ч +42ч +48ч +54ч +60ч +66ч +72ч +78ч +84ч +90ч +96ч +102ч

ГУ МЧС России по Республике Коми
АРМ №9
15:30 09.07.2024
Исп. Уляшев Д.В.
Тел. 28-46-09

30 км

ИНФОРМАЦИОННЫЕ МАТЕРИАЛЫ ПО ПОРЫВАМ ВЕТРА НА ТЕРРИТОРИИ МО МР «УСТЬ-ЦИЛЕМСКИЙ» РЕСПУБЛИКИ КОМИ (РИСКУ НАРУШЕНИЯ ЭЛЕКТРОСНАБЖЕНИЯ НА 10.07.2024)

Исх. № 1095-2-4-1 от 09.07.2024



ИНФОРМАЦИОННЫЕ МАТЕРИАЛЫ ПО ОСАДКАМ НА ТЕРРИТОРИИ МО МР «УСТЬ-ЦИЛЕМСКИЙ» РЕСПУБЛИКИ КОМИ (РИСКУ НАРУШЕНИЯ ЭЛЕКТРОСНАБЖЕНИЯ НА 10.07.2024)

Исх. № 1095-2-4-1 от 09.07.2024

47 23
МР Усть-Цилемский
737/187 50%
6266/13998

12.59 мм

МО МР Усть-Цилемский

Условные обозначения

0 мм — 124 мм
осадки, мм

- 35 кВт
- 110 кВт
- 150 кВт
- 220 кВт
- 350 кВт
- 400 кВт
- 500 кВт
- 750 кВт
- 1150 кВт
- Не определено

- линии электропередач

20 - количество осадков (УГМС), мм

15 - порывы ветра (УГМС), м/с

— - прогноз нарушения ЛЭП (УГМС)

321/20 - протяженность ЛЭП/ТП (шт.)

19/330 - кол-во домов /населения

60% - износ электроэнергетических систем

Город - муниципальное образование

Прогноз на 10.07.2024 15:00
Прогнозируемые данные по часам

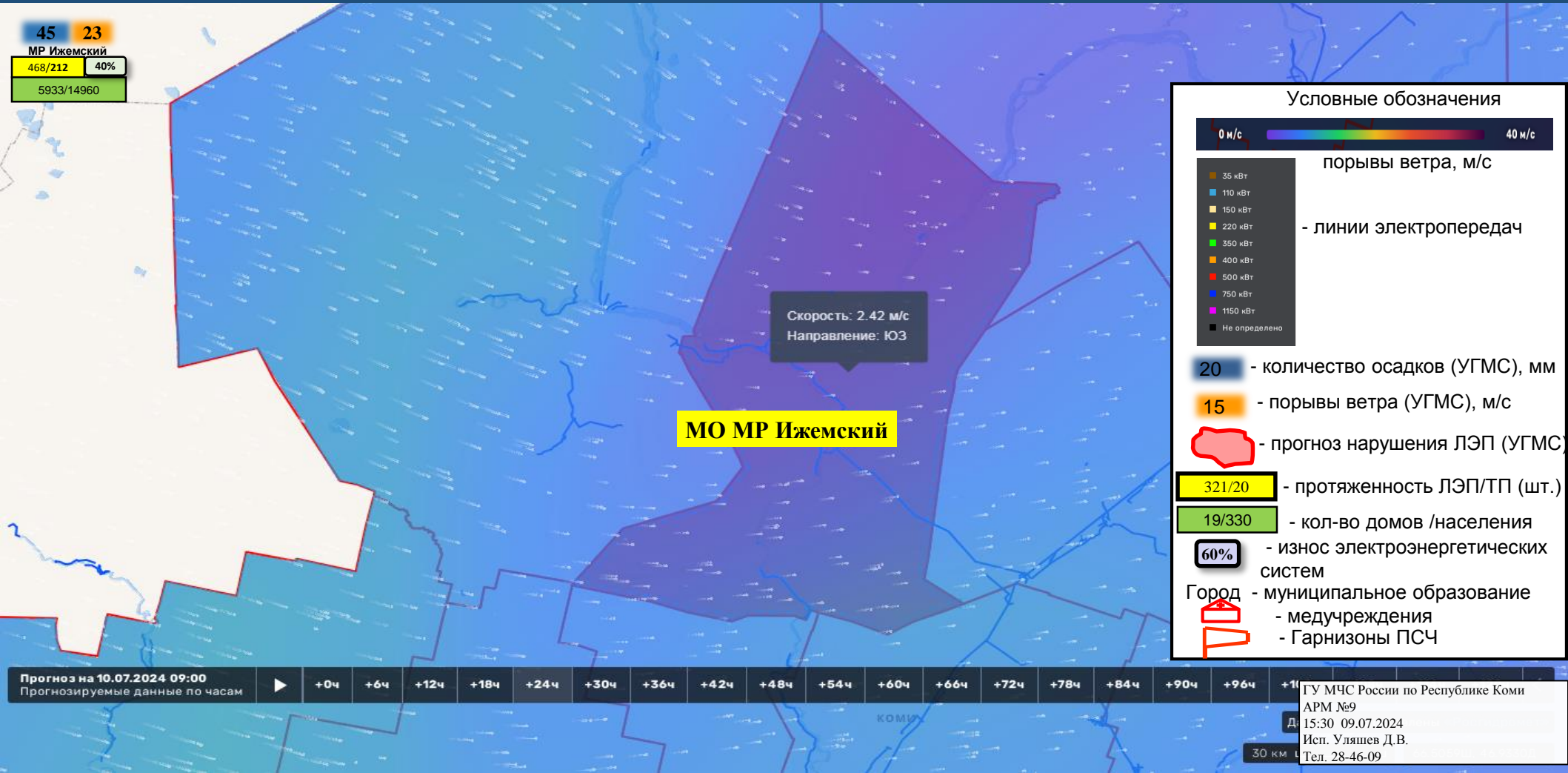
+0ч +6ч +12ч +18ч +24ч +30ч +36ч +42ч +48ч +54ч +60ч +66ч +72ч +78ч +84ч +90ч +96ч +102ч

ГУ МЧС России по Республике Коми
АРМ №9
15:30 09.07.2024
Исп. Уляшев Д.В.
Тел. 28-46-09

30 км

ИНФОРМАЦИОННЫЕ МАТЕРИАЛЫ ПО ПОРЫВАМ ВЕТРА НА ТЕРРИТОРИИ МО МР «ИЖЕМСКИЙ» РЕСПУБЛИКИ КОМИ (РИСКУ НАРУШЕНИЯ ЭЛЕКТРОСНАБЖЕНИЯ НА 10.07.2024)

Исх. № 1095-2-4-1 от 09.07.2024



ИНФОРМАЦИОННЫЕ МАТЕРИАЛЫ ПО ОСАДКАМ НА ТЕРРИТОРИИ МО МР «ИЖЕМСКИЙ» РЕСПУБЛИКИ КОМИ (РИСКУ НАРУШЕНИЯ ЭЛЕКТРОСНАБЖЕНИЯ НА 10.07.2024)

Исх. № 1095-2-4-1 от 09.07.2024

45 23
МР Ижемский
468/212 40%
5933/14960

11.68 мм

МО МР Ижемский

Усинск
3.9

Печора
3.2

Условные обозначения

0 мм ————— 124 мм

осадки, мм

- 35 кВт
- 110 кВт
- 150 кВт
- 220 кВт
- 350 кВт
- 400 кВт
- 500 кВт
- 750 кВт
- 1150 кВт
- Не определено

- линии электропередач

20 - количество осадков (УГМС), мм

15 - порывы ветра (УГМС), м/с

прогноз нарушения ЛЭП (УГМС)

321/20 - протяженность ЛЭП/ТП (шт.)

19/330 - кол-во домов /населения

60% - износ электроэнергетических систем

Город - муниципальное образование

Прогноз на 10.07.2024 15:00
Прогнозируемые данные по часам

- +0ч
- +6ч
- +12ч
- +18ч
- +24ч
- +30ч
- +36ч
- +42ч
- +48ч
- +54ч
- +60ч
- +66ч
- +72ч
- +78ч
- +84ч
- +90ч
- +96ч
- +102ч

ГУ МЧС России по Республике Коми
АРМ №9
15:30 09.07.2024
Д: Исп. Уляшев Д.В.
Тел. 28-46-09
30 км 66.7702Ш, 51.6557Д

ИНФОРМАЦИОННЫЕ МАТЕРИАЛЫ ПО ПОРЫВАМ ВЕТРА НА ТЕРРИТОРИИ МО МР «ПЕЧОРА» РЕСПУБЛИКИ КОМИ (РИСКУ НАРУШЕНИЯ ЭЛЕКТРОСНАБЖЕНИЯ НА 10.07.2024)

Исх. № 1095-2-4-1 от 09.07.2024

42 20
МР Печора

1021/169 40%

3261/62780

Усинск
2:79 ↑

Инта
2:20 ↗

Скорость: 2.97 м/с
Направление: Ю

МО МР Печора

Условные обозначения



- порывы ветра, м/с
- линии электропередач
- 35 кВт
- 110 кВт
- 150 кВт
- 220 кВт
- 350 кВт
- 400 кВт
- 500 кВт
- 750 кВт
- 1150 кВт
- Не определено

- 20 - количество осадков (УГМС), мм
- 15 - порывы ветра (УГМС), м/с
- прогноз нарушения ЛЭП (УГМС)
- 321/20 - протяженность ЛЭП/ТП (шт.)
- 19/330 - кол-во домов /населения
- 60% - износ электроэнергетических систем
- Город - муниципальное образование
- мечучреждения
- Гарнизоны ПСЧ

Прогноз на 10.07.2024 09:00
Прогнозируемые данные по часам

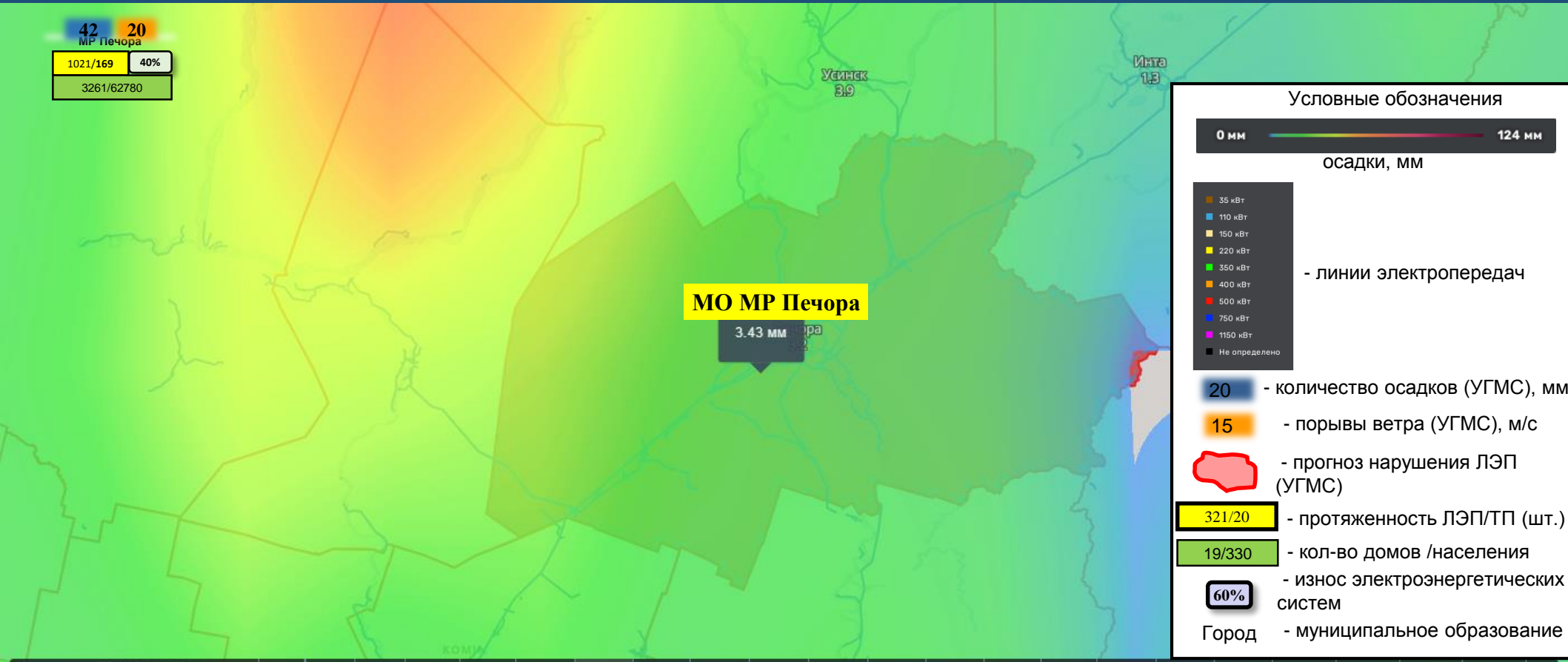
▶	+0ч	+6ч	+12ч	+18ч	+24ч	+30ч	+36ч	+42ч	+48ч	+54ч	+60ч	+66ч	+72ч	+78ч	+84ч	+90ч	+96ч	+102ч
---	-----	-----	------	------	------	------	------	------	------	------	------	------	------	------	------	------	------	-------

ГУ МЧС России по Республике Коми
АРМ №9
15:30 09.07.2024
Исп. Уляшев Д.В.
Тел. 28-46-09

30 км

ИНФОРМАЦИОННЫЕ МАТЕРИАЛЫ ПО ОСАДКАМ НА ТЕРРИТОРИИ МО МР «ПЕЧОРА» РЕСПУБЛИКИ КОМИ (РИСКУ НАРУШЕНИЯ ЭЛЕКТРОСНАБЖЕНИЯ НА 10.07.2024)

Исх. № 1095-2-4-1 от 09.07.2024



Прогноз на 10.07.2024 15:00
Прогнозируемые данные по часам

▶	+0ч	+6ч	+12ч	+18ч	+24ч	+30ч	+36ч	+42ч	+48ч	+54ч	+60ч	+66ч	+72ч	+78ч	+84ч	+90ч	+96ч	+102ч	+108ч	+114ч	+120ч
---	-----	-----	------	------	------	------	------	------	------	------	------	------	------	------	------	------	------	-------	-------	-------	-------

ГУ МЧС России по Республике Коми
АРМ №9
Д 15:30 09.07.2024
Исп. Уляшев Д.В.
Тел. 28-46-09

30 км

ИНФОРМАЦИОННЫЕ МАТЕРИАЛЫ ПО ПОРЫВАМ ВЕТРА НА ТЕРРИТОРИИ МО ГО «ВУКТЫЛ» РЕСПУБЛИКИ КОМИ (РИСКУ НАРУШЕНИЯ ЭЛЕКТРОСНАБЖЕНИЯ НА 10.07.2024)

Исх. № 1095-2-4-1 от 09.07.2024

39 20
ГО Вуктыл
415/149 50%
911/16800

МО ГО Вуктыл

Скорость: 2.67 м/с
Направление: Ю

Условные обозначения

0 м/с — 40 м/с (цветовая шкала скорости ветра)

порывы ветра, м/с

- 35 кВТ
- 110 кВТ
- 150 кВТ
- 220 кВТ
- 350 кВТ
- 400 кВТ
- 500 кВТ
- 750 кВТ
- 1150 кВТ
- Не определено

- линии электропередач

20 - количество осадков (УГМС), мм

15 - порывы ветра (УГМС), м/с

прогноз нарушения ЛЭП (УГМС)

321/20 - протяженность ЛЭП/ТП (шт.)

19/330 - кол-во домов /населения

60% - износ электроэнергетических систем

Город - муниципальное образование

медучреждения

Гарнизоны ПСЧ

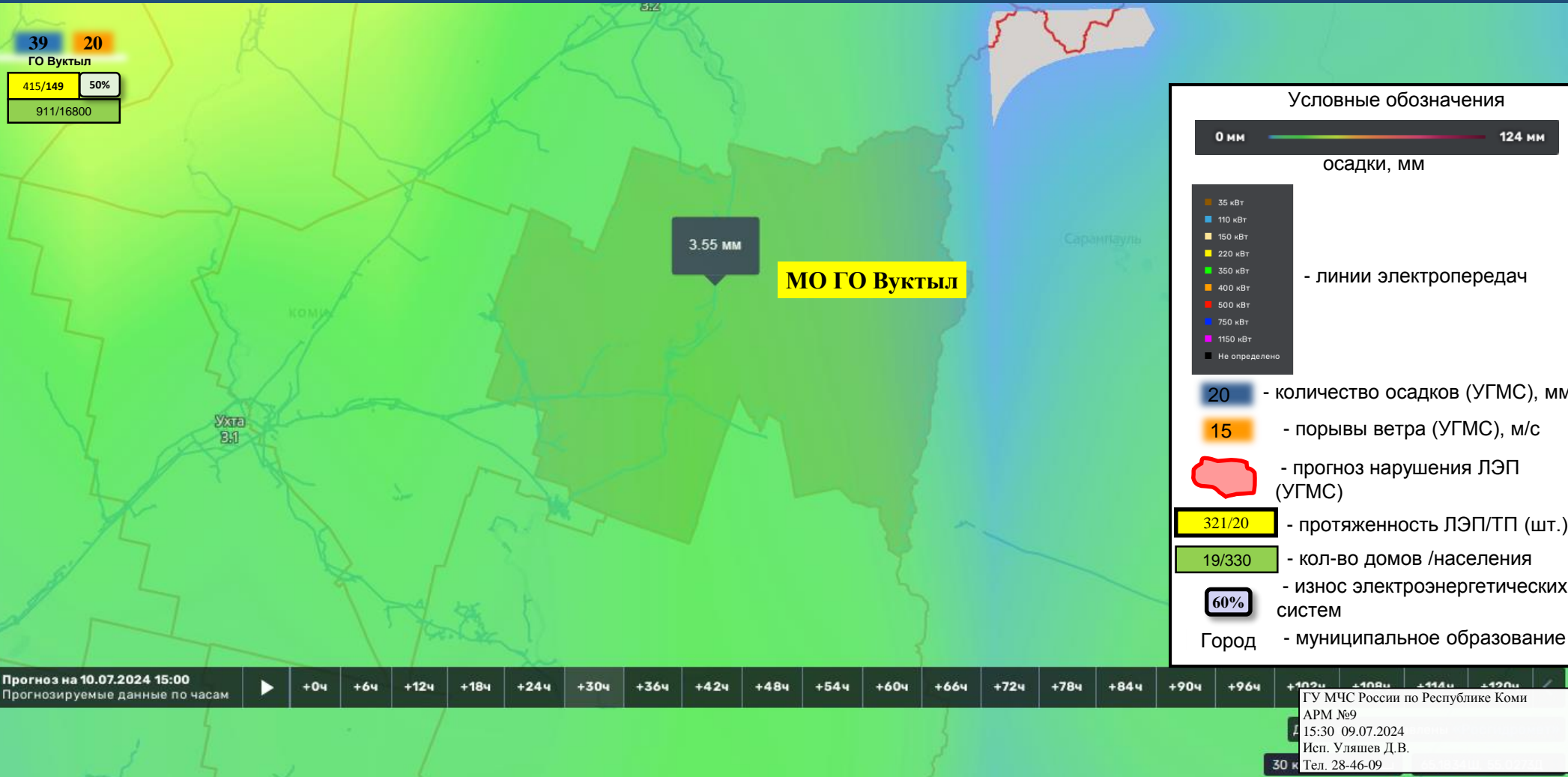
Прогноз на 10.07.2024 09:00
Прогнозируемые данные по часам

+0ч +6ч +12ч +18ч +24ч +30ч +36ч +42ч +48ч +54ч +60ч +66ч +72ч +78ч +84ч +90ч +96ч +102ч +108ч +114ч +120ч

ГУ МЧС России по Республике Коми
АРМ №9
Дата: 15:30 09.07.2024
Исп. Уляшев Д.В.
Тел. 28-46-09

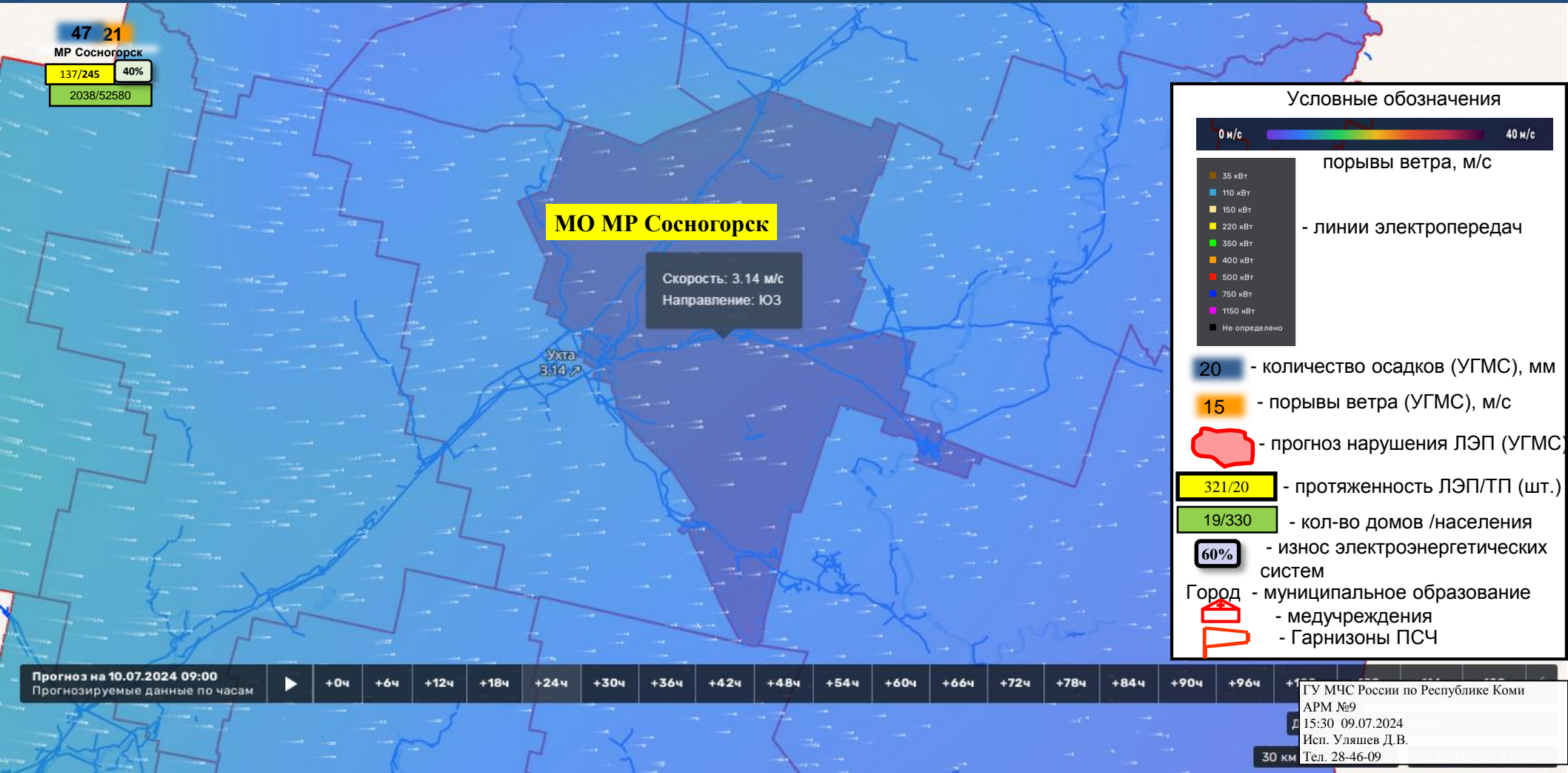
ИНФОРМАЦИОННЫЕ МАТЕРИАЛЫ ПО ОСАДКАМ НА ТЕРРИТОРИИ МО ГО «ВУКТЫЛ» РЕСПУБЛИКИ КОМИ (РИСКУ НАРУШЕНИЯ ЭЛЕКТРОСНАБЖЕНИЯ НА 10.07.2024)

Исх. № 1095-2-4-1 от 09.07.2024



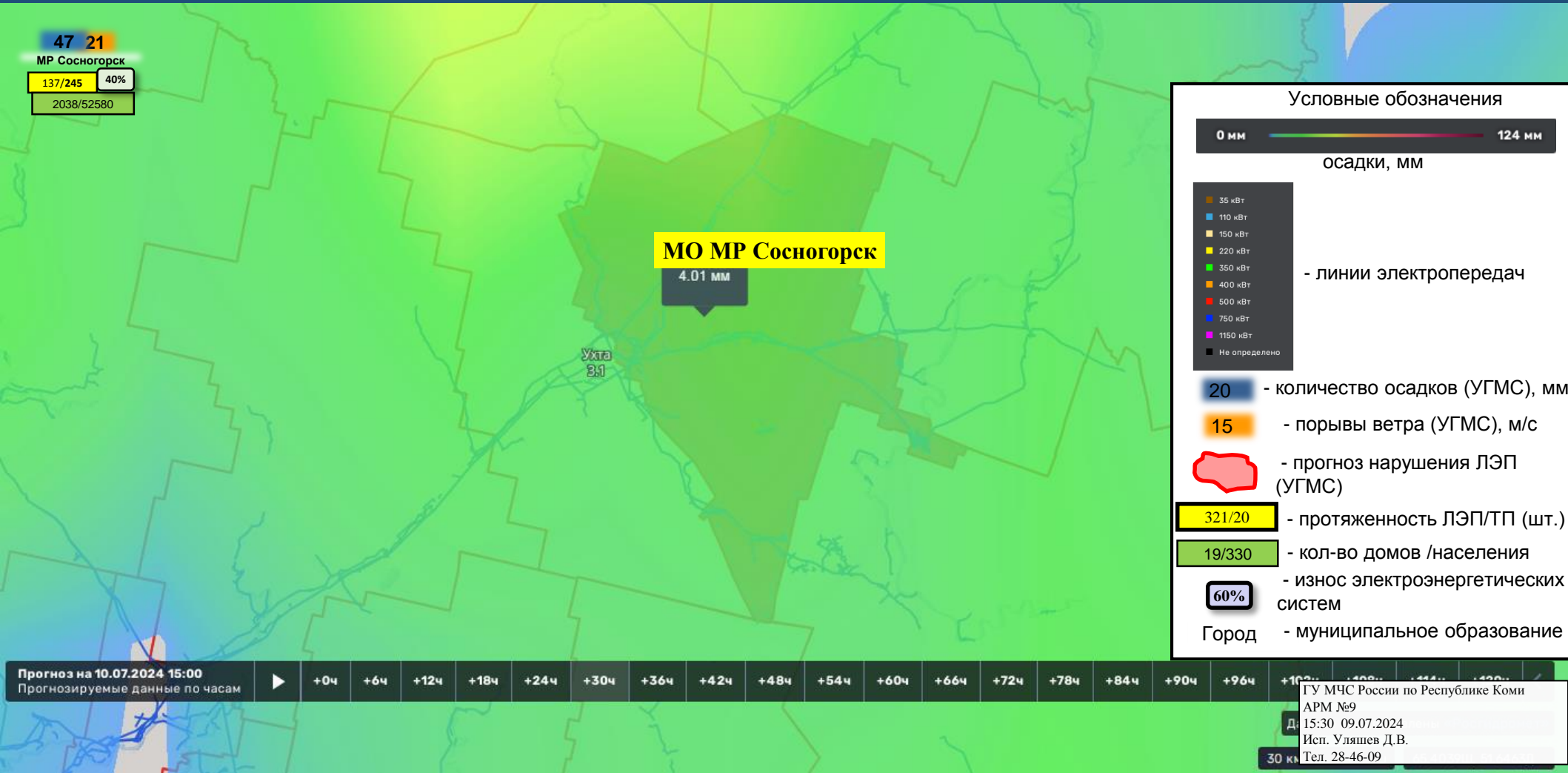
ИНФОРМАЦИОННЫЕ МАТЕРИАЛЫ ПО ПОРЫВАМ ВЕТРА НА ТЕРРИТОРИИ МО МР «СОСНОГОРСК» РЕСПУБЛИКИ КОМИ (РИСКУ НАРУШЕНИЯ ЭЛЕКТРОСНАБЖЕНИЯ НА 10.07.2024)

Исх. № 1095-2-4-1 от 09.07.2024



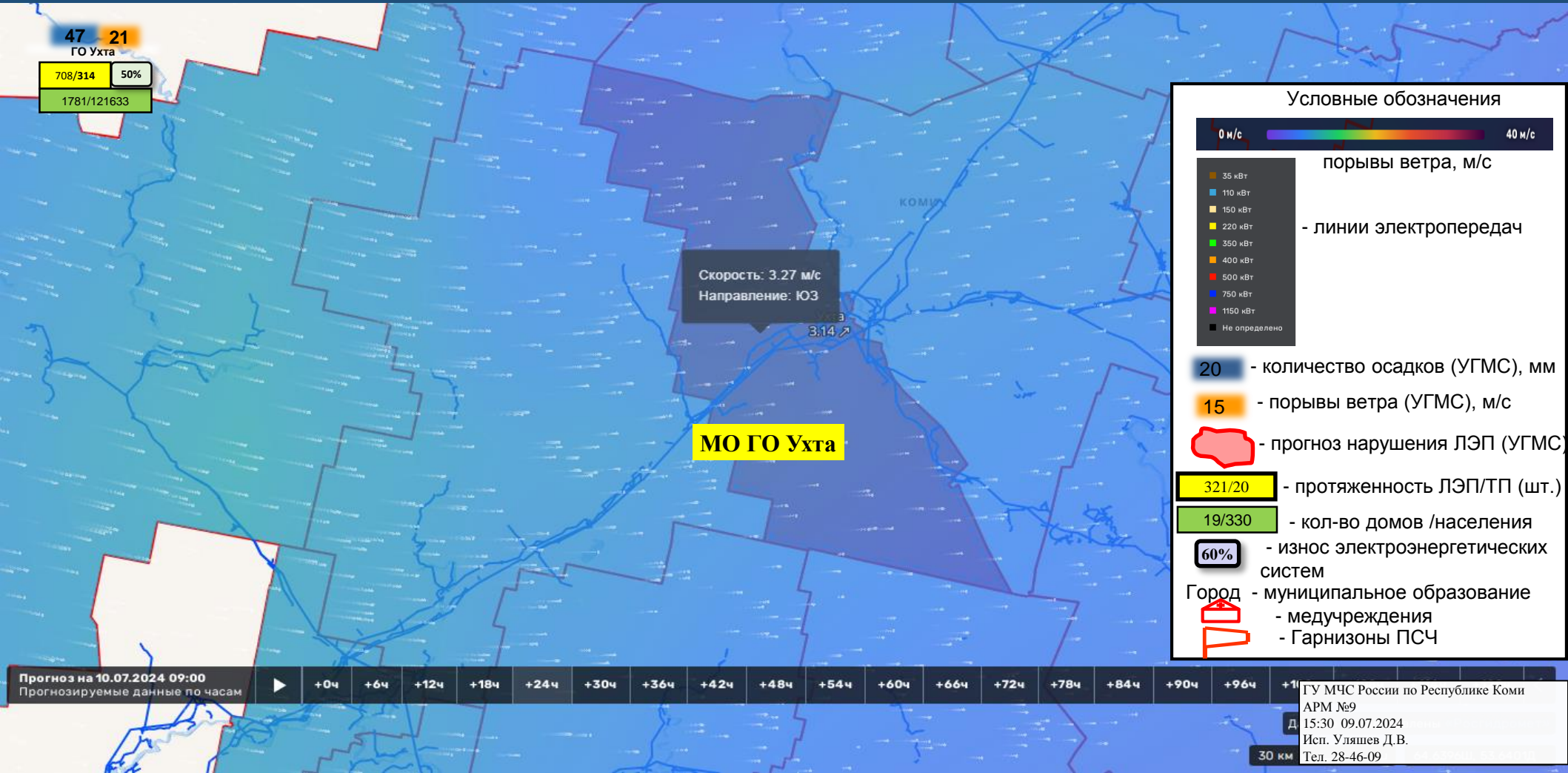
ИНФОРМАЦИОННЫЕ МАТЕРИАЛЫ ПО ОСАДКАМ НА ТЕРРИТОРИИ МО МР «СОСНОГОРСК» РЕСПУБЛИКИ КОМИ (РИСКУ НАРУШЕНИЯ ЭЛЕКТРОСНАБЖЕНИЯ НА 10.07.2024)

Исх. № 1095-2-4-1 от 09.07.2024



ИНФОРМАЦИОННЫЕ МАТЕРИАЛЫ ПО ПОРЫВАМ ВЕТРА НА ТЕРРИТОРИИ МО ГО «УХТА» РЕСПУБЛИКИ КОМИ (РИСКУ НАРУШЕНИЯ ЭЛЕКТРОСНАБЖЕНИЯ НА 10.07.2024)

Исх. № 1095-2-4-1 от 09.07.2024



ИНФОРМАЦИОННЫЕ МАТЕРИАЛЫ ПО ОСАДКАМ НА ТЕРРИТОРИИ МО ГО «УХТА» РЕСПУБЛИКИ КОМИ (РИСКУ НАРУШЕНИЯ ЭЛЕКТРОСНАБЖЕНИЯ НА 10.07.2024)

Исх. № 1095-2-4-1 от 09.07.2024

47 21

ГО Ухта

708/314

50%

1781/121633

МО ГО Ухта

3.55 мм

Ухта
3.1

Условные обозначения

0 мм ————— 124 мм

осадки, мм

- 35 кВт
- 110 кВт
- 150 кВт
- 220 кВт
- 350 кВт
- 400 кВт
- 500 кВт
- 750 кВт
- 1150 кВт
- Не определено

- линии электропередач

20 - количество осадков (УГМС), мм

15 - порывы ветра (УГМС), м/с

- прогноз нарушения ЛЭП (УГМС)

321/20 - протяженность ЛЭП/ТП (шт.)

19/330 - кол-во домов /населения

60% - износ электроэнергетических систем

Город - муниципальное образование

Прогноз на 10.07.2024 15:00
Прогнозируемые данные по часам



+0ч

+6ч

+12ч

+18ч

+24ч

+30ч

+36ч

+42ч

+48ч

+54ч

+60ч

+66ч

+72ч

+78ч

+84ч

+90ч

+96ч

+102ч

+108ч

+114ч

+120ч

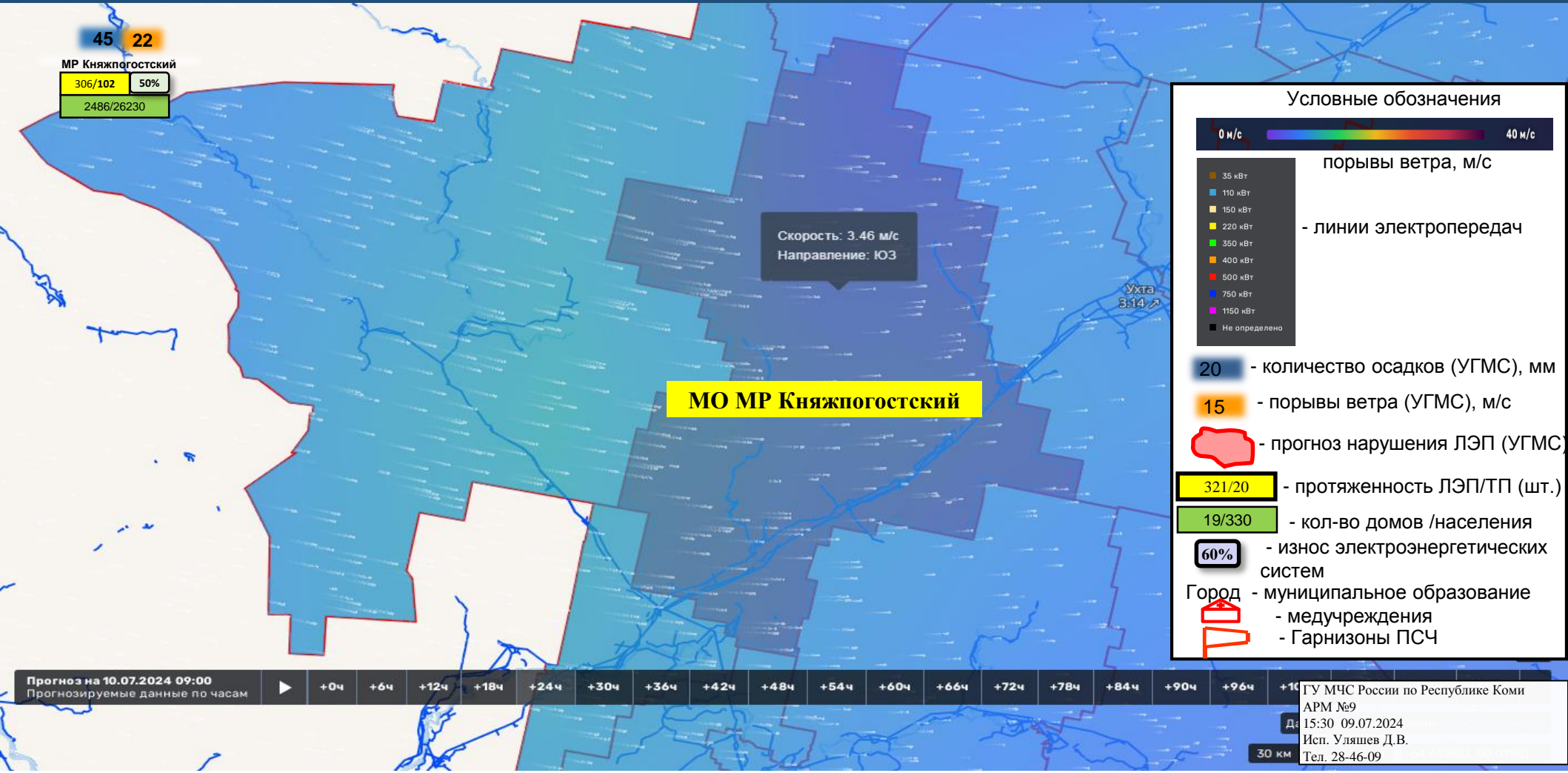
ГУ МЧС России по Республике Коми

АРМ №9

Д 15:30 09.07.2024

Исп. Уляшев Д.В.

30 км Тел. 28-46-09



45 22

МР Княжпогостский

306/102 50%

2486/26230

2.52 мм

МО МР Княжпогостский

Условные обозначения

0 мм ————— 124 мм


осадки, мм

- 35 кВт
- 110 кВт
- 150 кВт
- 220 кВт
- 350 кВт
- 400 кВт
- 500 кВт
- 750 кВт
- 1150 кВт
- Не определено

- линии электропередач

20 - количество осадков (УГМС), мм

15 - порывы ветра (УГМС), м/с

 - прогноз нарушения ЛЭП (УГМС)

321/20 - протяженность ЛЭП/ТП (шт.)

19/330 - кол-во домов /населения

60% - износ электроэнергетических систем

Город - муниципальное образование

Прогноз на 10.07.2024 15:00

Прогнозируемые данные по часам



+0ч

+6ч

+12ч

+18ч

+24ч

+30ч

+36ч

+42ч

+48ч

+54ч

+60ч

+66ч

+72ч

+78ч

+84ч

+90ч

+96ч

+102ч

+108ч

ГУ МЧС России по Республике Коми

АРМ №9

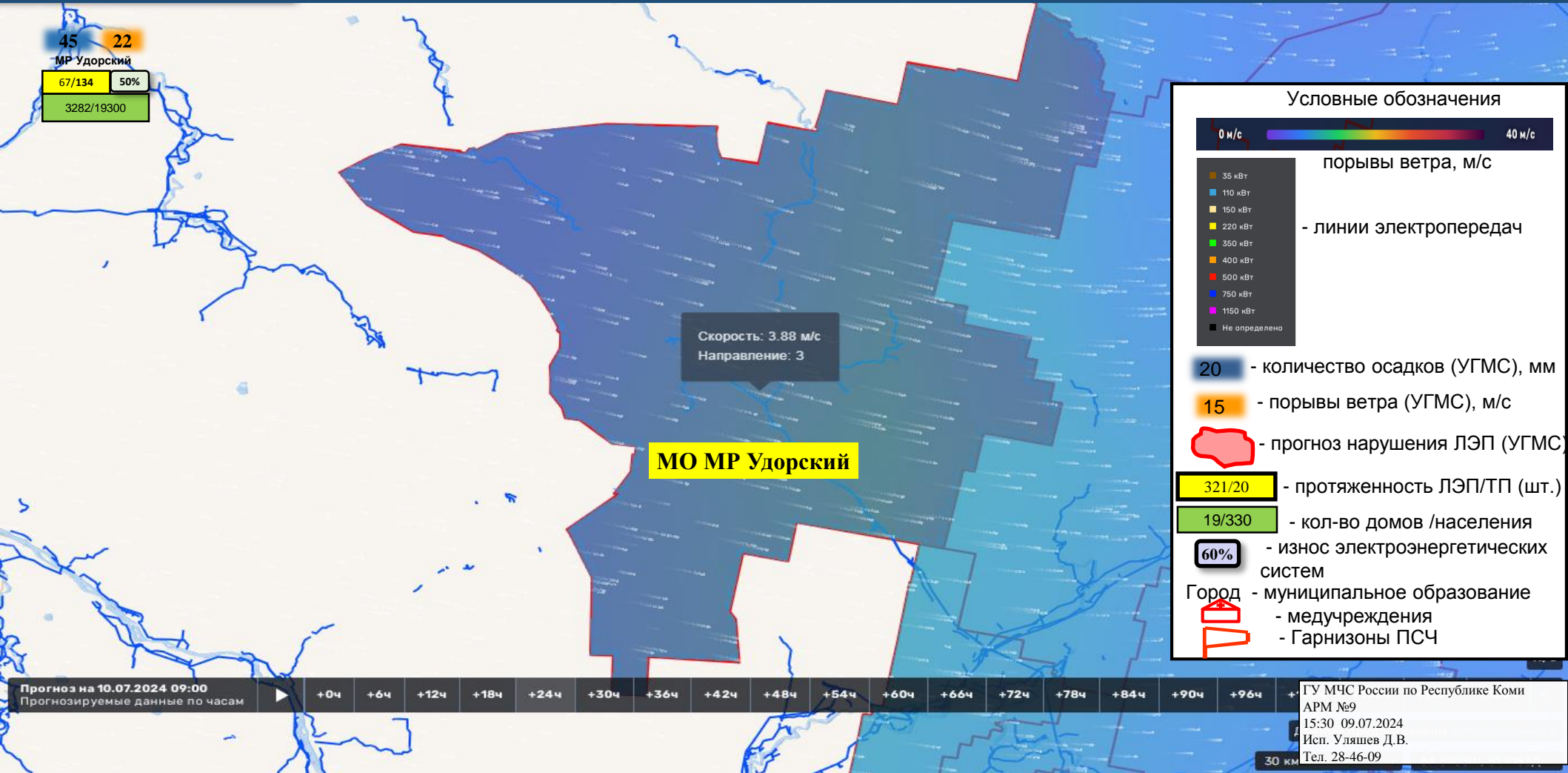
15:30 09.07.2024

Исп. Уляшев Д.В.

Тел. 28-46-09

ИНФОРМАЦИОННЫЕ МАТЕРИАЛЫ ПО ПОРЫВАМ ВЕТРА НА ТЕРРИТОРИИ МО МР «УДОРСКИЙ» РЕСПУБЛИКИ КОМИ (РИСКУ НАРУШЕНИЯ ЭЛЕКТРОСНАБЖЕНИЯ НА 10.07.2024)

Исх. № 1095-2-4-1 от 09.07.2024



ИНФОРМАЦИОННЫЕ МАТЕРИАЛЫ ПО ОСАДКАМ НА ТЕРРИТОРИИ МО МР «УДОРСКИЙ» РЕСПУБЛИКИ КОМИ (РИСКУ НАРУШЕНИЯ ЭЛЕКТРОСНАБЖЕНИЯ НА 10.07.2024)

Исх. № 1095-2-4-1 от 09.07.2024

45 22
МР Удорский
67/134 50%
3282/19300

3.55 мм

МО МР Удорский

Условные обозначения

0 мм ————— 124 мм

осадки, мм

- 35 кВт
- 110 кВт
- 150 кВт
- 220 кВт
- 350 кВт
- 400 кВт
- 500 кВт
- 750 кВт
- 1150 кВт
- Не определено

- линии электропередач

20 - количество осадков (УГМС), мм

15 - порывы ветра (УГМС), м/с

- прогноз нарушения ЛЭП (УГМС)

321/20 - протяженность ЛЭП/ТП (шт.)

19/330 - кол-во домов /населения

60% - износ электроэнергетических систем

Город - муниципальное образование

Прогноз на 10.07.2024 15:00
Прогнозируемые данные по часам



+0ч

+6ч

+12ч

+18ч

+24ч

+30ч

+36ч

+42ч

+48ч

+54ч

+60ч

+66ч

+72ч

+78ч

+84ч

+90ч

+96ч

+102ч

+108ч

Д

ГУ МЧС России по Республике Коми

АРМ №9

15:30 09.07.2024

Исп. Уляшев Д.В.

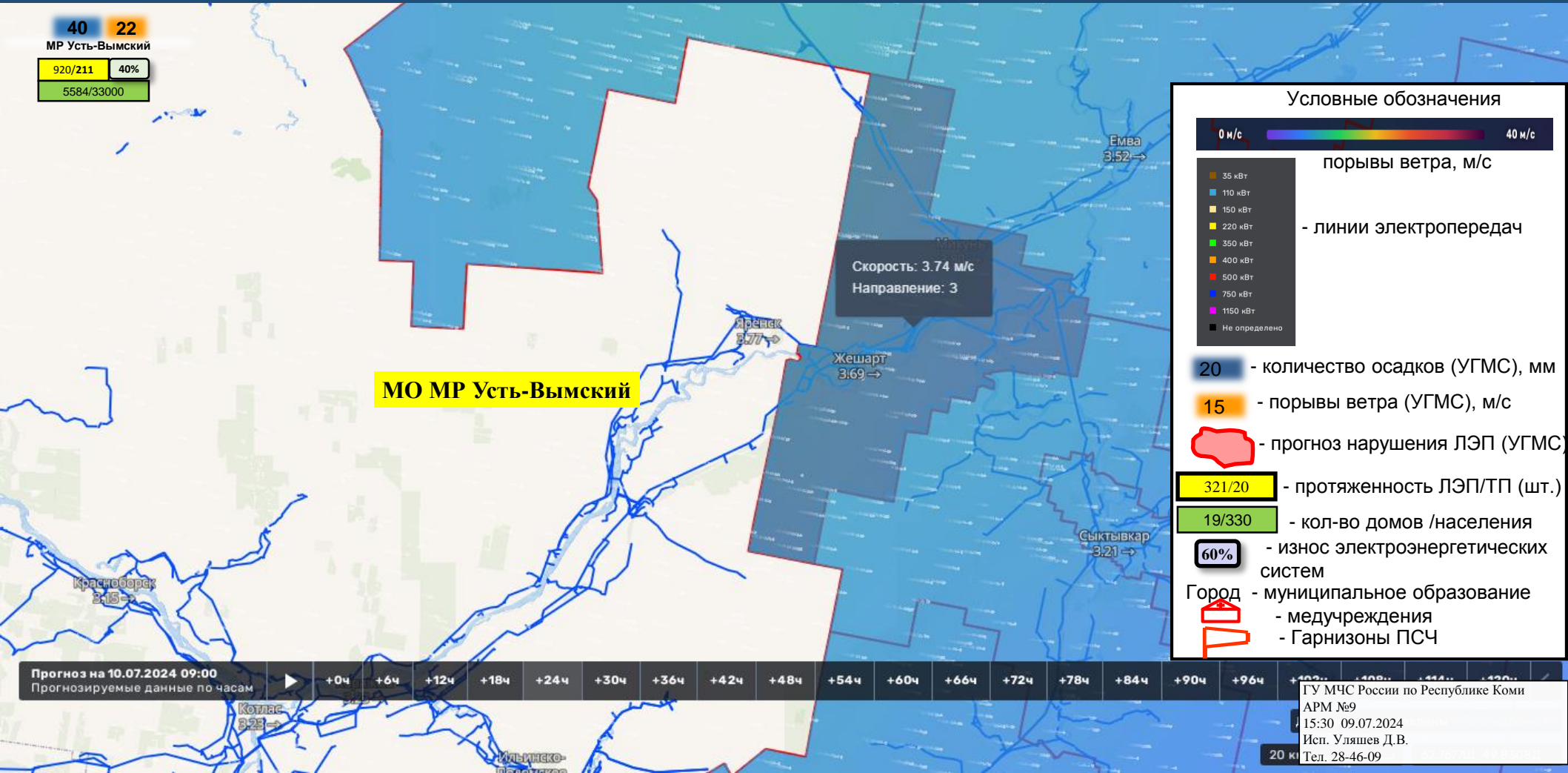
Тел. 28-46-09

30 км

ИНФОРМАЦИОННЫЕ МАТЕРИАЛЫ ПО ПОРЫВАМ ВЕТРА НА ТЕРРИТОРИИ МО МР «УСТЬ-ВЫМСКИЙ» РЕСПУБЛИКИ КОМИ (РИСК НАРУШЕНИЯ ЭЛЕКТРОСНАБЖЕНИЯ НА 10.07.2024)

Исх. № 1095-2-4-1 от 09.07.2024

40 22
МР Усть-Вымский
920/211 40%
5584/33000



МО МР Усть-Вымский

Скорость: 3.74 м/с
Направление: 3

Условные обозначения

0 м/с — 40 м/с (цветная шкала)

порывы ветра, м/с

- 35 кВт
- 110 кВт
- 150 кВт
- 220 кВт
- 350 кВт
- 400 кВт
- 500 кВт
- 750 кВт
- 1150 кВт
- Не определено

- линии электропередач

20 - количество осадков (УГМС), мм

15 - порывы ветра (УГМС), м/с

прогноз нарушения ЛЭП (УГМС)

321/20 - протяженность ЛЭП/ТП (шт.)

19/330 - кол-во домов /населения

60% - износ электроэнергетических систем

Город - муниципальное образование

мечта - учреждения

Гарнизоны ПСЧ

Прогноз на 10.07.2024 09:00
Прогнозируемые данные по часам

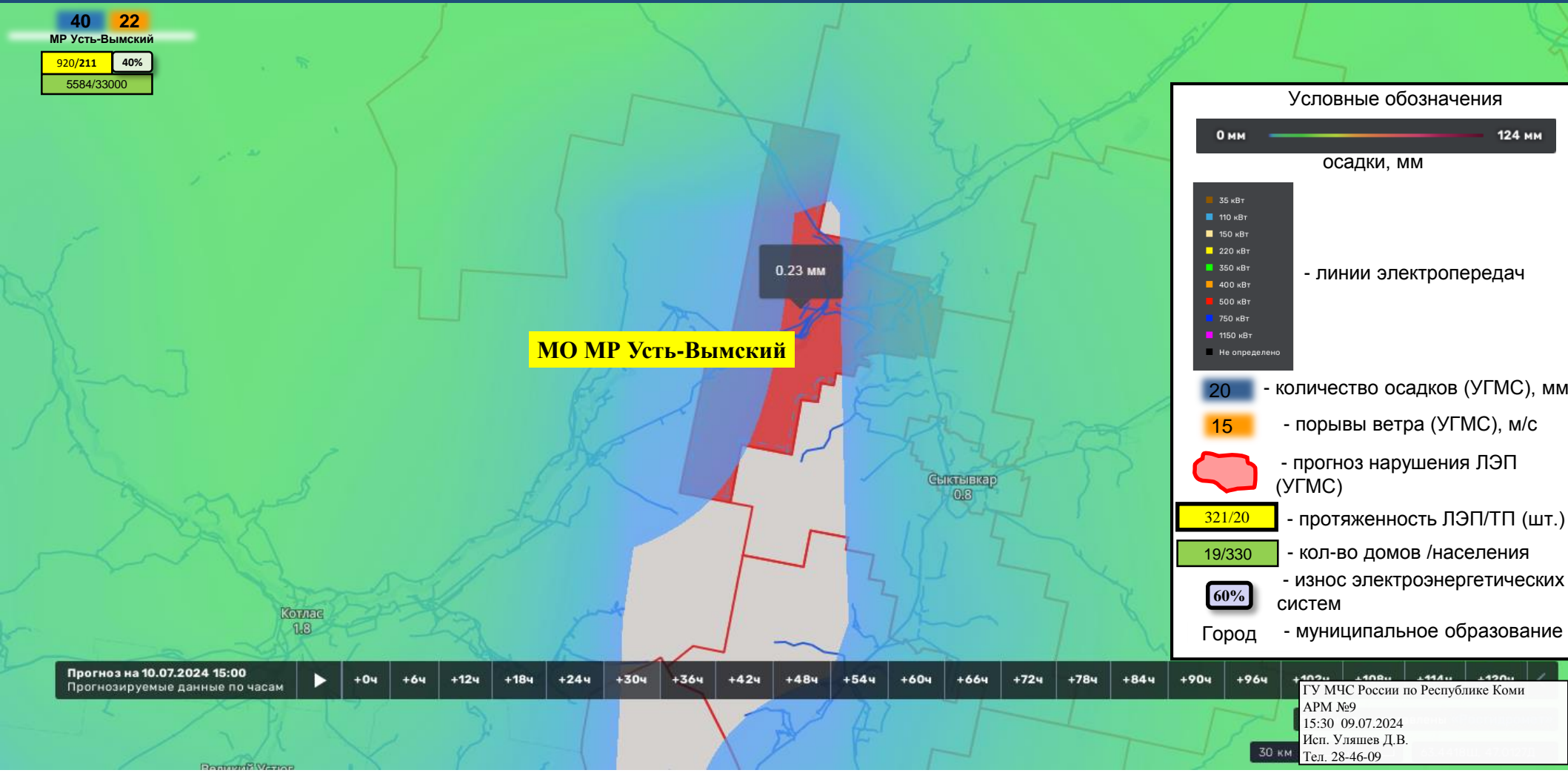
+0ч	+6ч	+12ч	+18ч	+24ч	+30ч	+36ч	+42ч	+48ч	+54ч	+60ч	+66ч	+72ч	+78ч	+84ч	+90ч	+96ч	+102ч	+108ч	+114ч	+120ч
-----	-----	------	------	------	------	------	------	------	------	------	------	------	------	------	------	------	-------	-------	-------	-------

ГУ МЧС России по Республике Коми
АРМ №9
15:30 09.07.2024
Исп. Уляшев Д.В.
Тел. 28-46-09

ИНФОРМАЦИОННЫЕ МАТЕРИАЛЫ ПО ОСАДКАМ НА ТЕРРИТОРИИ МО МР «УСТЬ-ВЫМСКИЙ» РЕСПУБЛИКИ КОМИ (РИСК НАРУШЕНИЯ ЭЛЕКТРОСНАБЖЕНИЯ НА 10.07.2024)

Исх. № 1095-2-4-1 от 09.07.2024

40 **22**
MP Усть-Вымский
920/211 40%
5584/33000



МО МР Усть-Вымский

0.23 мм

Сыктывкар
0.8

Котлас
1.8

Условные обозначения

0 мм ————— 124 мм

осадки, мм

- 35 кВт
- 110 кВт
- 150 кВт
- 220 кВт
- 350 кВт
- 400 кВт
- 500 кВт
- 750 кВт
- 1150 кВт
- Не определено

- линии электропередач

20 - количество осадков (УГМС), мм

15 - порывы ветра (УГМС), м/с

Red outline - прогноз нарушения ЛЭП (УГМС)

321/20 - протяженность ЛЭП/ТП (шт.)

19/330 - кол-во домов /населения

60% - износ электроэнергетических систем

Город - муниципальное образование

Прогноз на 10.07.2024 15:00

Прогнозируемые данные по часам

+0ч +6ч +12ч +18ч +24ч +30ч +36ч +42ч +48ч +54ч +60ч +66ч +72ч +78ч +84ч +90ч +96ч +102ч +108ч +114ч +120ч

ГУ МЧС России по Республике Коми

АРМ №9

15:30 09.07.2024

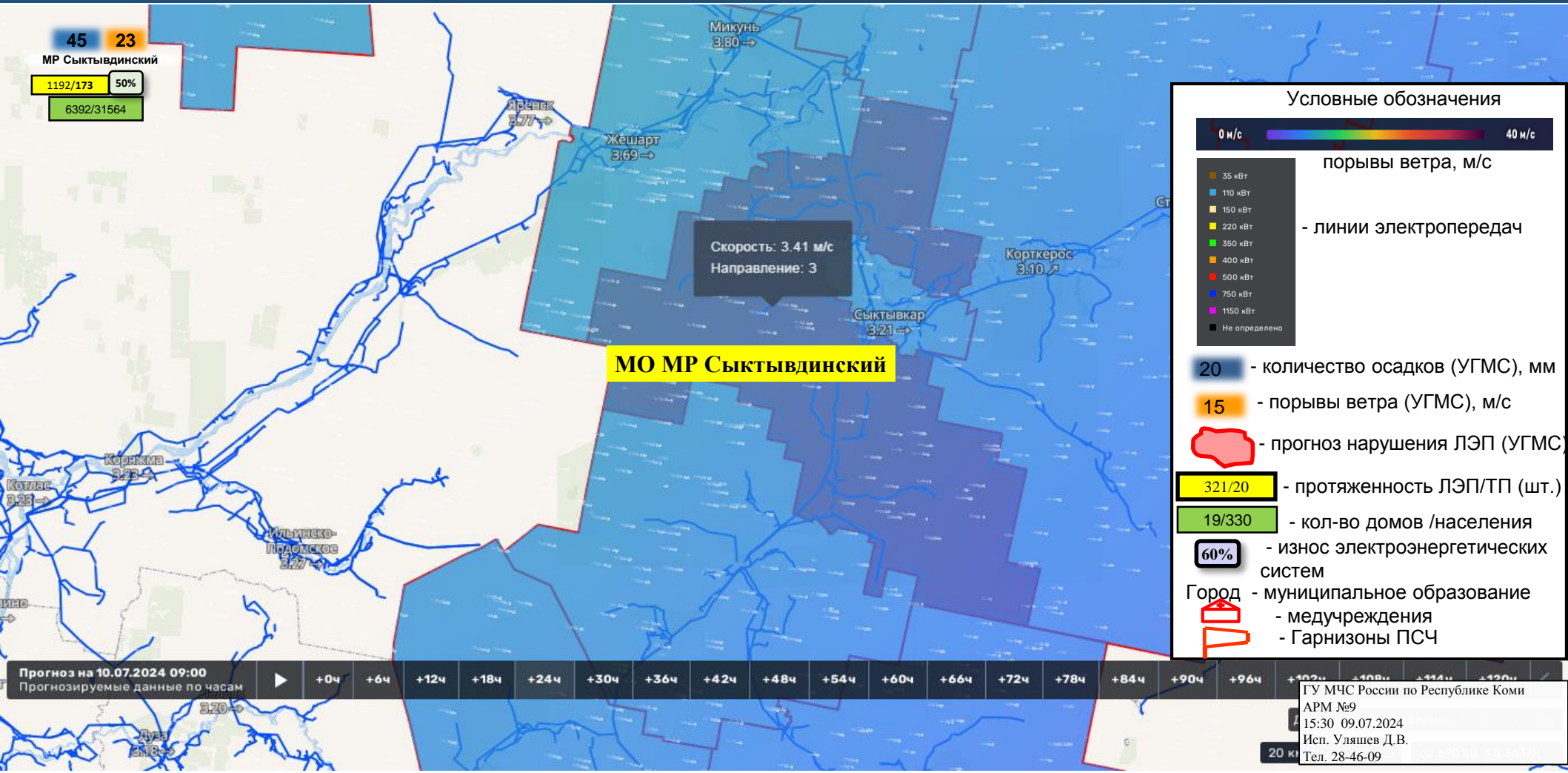
Исп. Уляшев Д.В.

Тел. 28-46-09

30 км

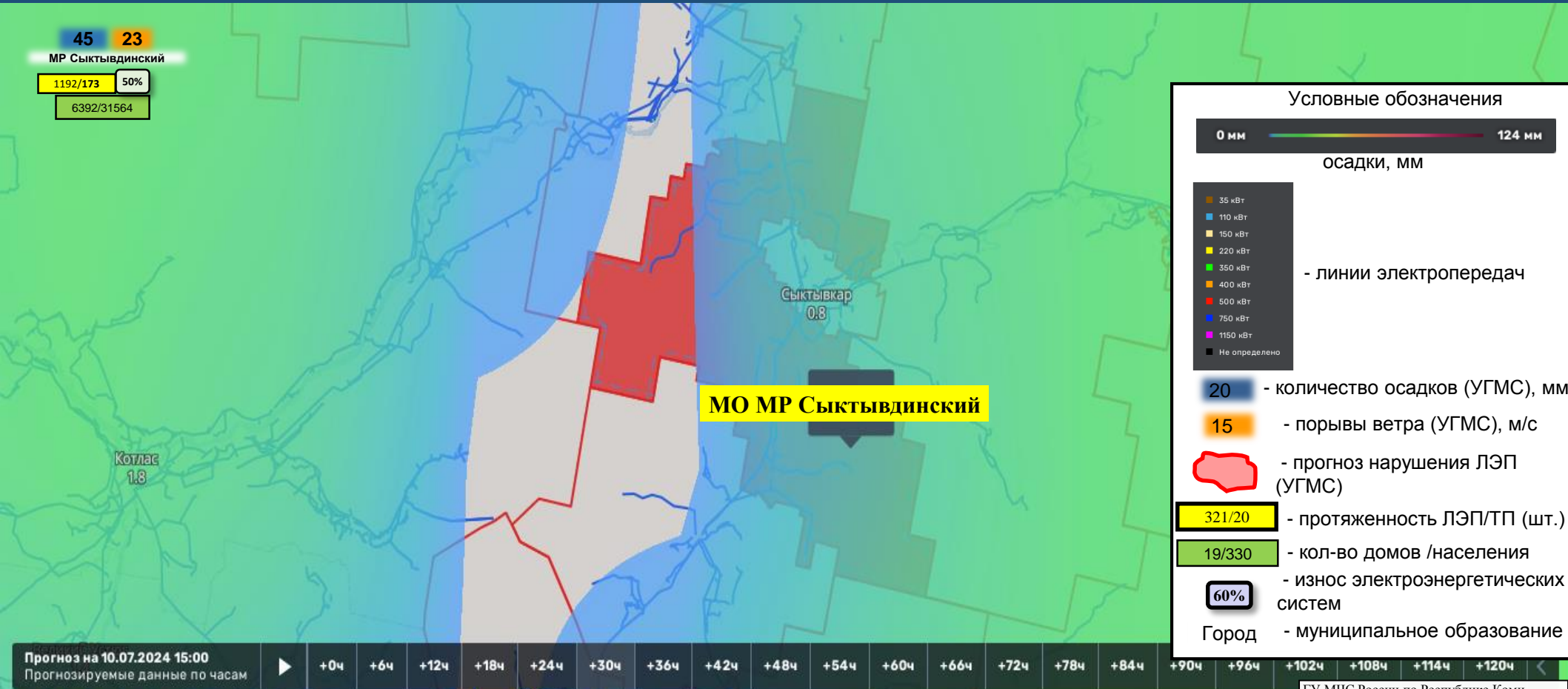
ИНФОРМАЦИОННЫЕ МАТЕРИАЛЫ ПО ПОРЫВАМ ВЕТРА НА ТЕРРИТОРИИ МО МР «СЫКТЫВДИНСКИЙ» РЕСПУБЛИКИ КОМИ (РИСК НАРУШЕНИЯ ЭЛЕКТРОСНАБЖЕНИЯ НА 10.07.2024)

Исх. № 1095-2-4-1 от 09.07.2024



ИНФОРМАЦИОННЫЕ МАТЕРИАЛЫ ПО ОСАДКАМ НА ТЕРРИТОРИИ МО МР «СЫКТЫВДИНСКИЙ» РЕСПУБЛИКИ КОМИ (РИСК НАРУШЕНИЯ ЭЛЕКТРОСНАБЖЕНИЯ НА 10.07.2024)

Исх. № 1095-2-4-1 от 09.07.2024

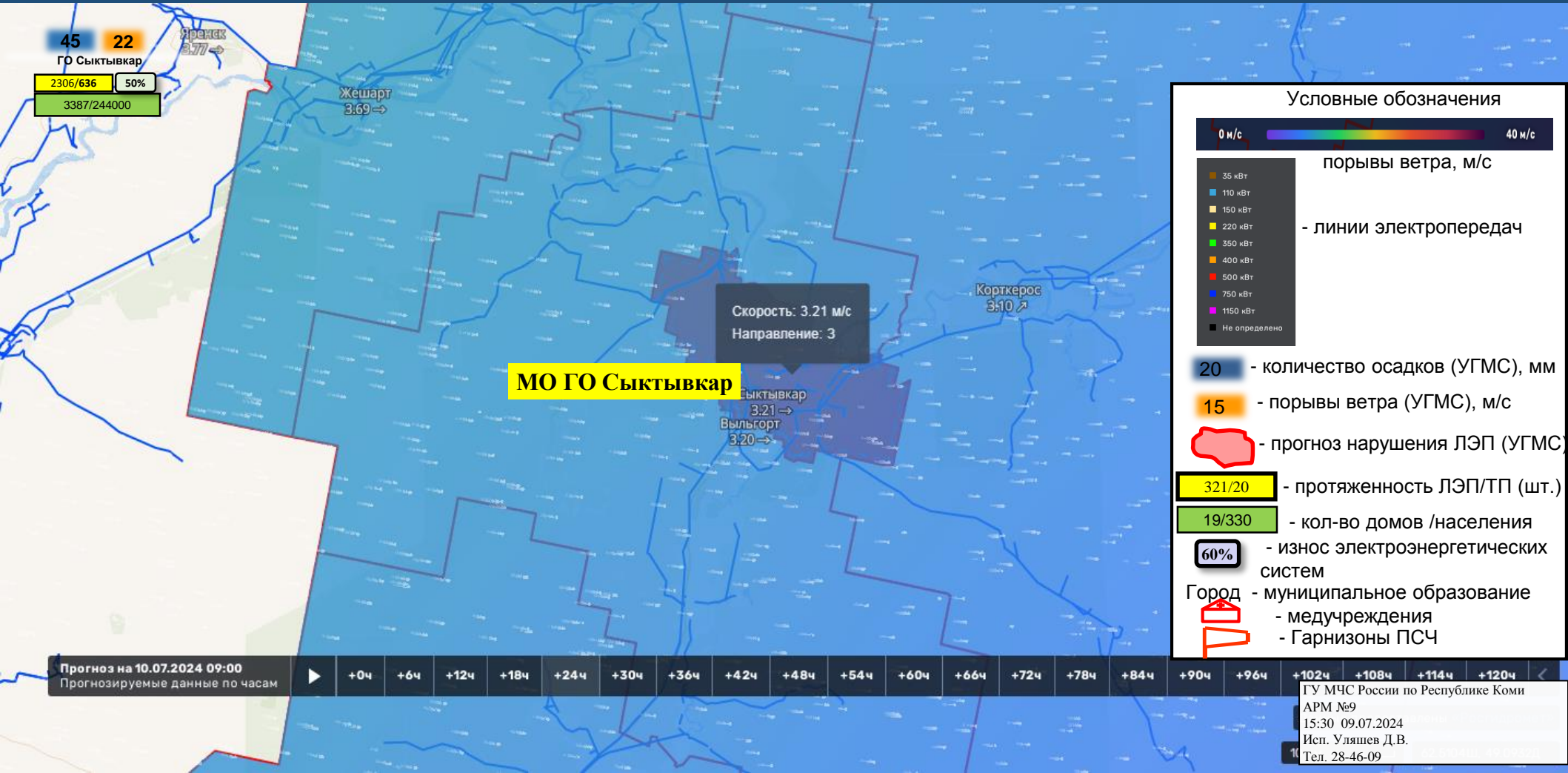


ГУ МЧС России по Республике Коми
АРМ №9
15:30 09.07.2024
Исп. Уляшев Д.В.
Тел. 28-46-09

30 км

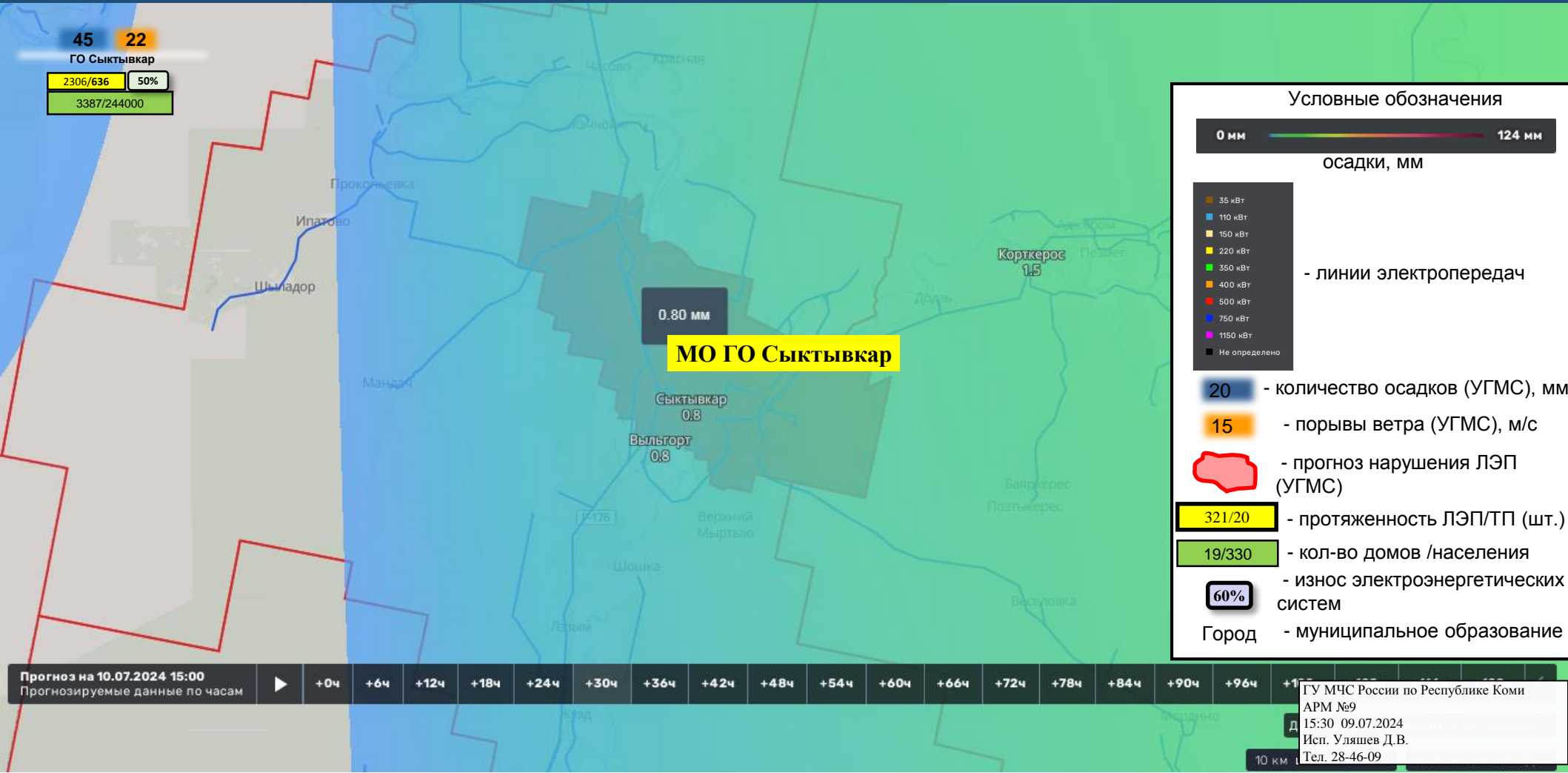
ИНФОРМАЦИОННЫЕ МАТЕРИАЛЫ ПО ПОРЫВАМ ВЕТРА НА ТЕРРИТОРИИ МО ГО «СЫКТЫВКАР» РЕСПУБЛИКИ КОМИ (РИСК НАРУШЕНИЯ ЭЛЕКТРОСНАБЖЕНИЯ НА 10.07.2024)

Исх. № 1095-2-4-1 от 09.07.2024



ИНФОРМАЦИОННЫЕ МАТЕРИАЛЫ ПО ОСАДКАМ НА ТЕРРИТОРИИ МО ГО «СЫКТЫВКАР» РЕСПУБЛИКИ КОМИ (РИСК НАРУШЕНИЯ ЭЛЕКТРОСНАБЖЕНИЯ НА 10.07.2024)

Исх. № 1095-2-4-1 от 09.07.2024



45 22

ГО Сыктывкар

2306/636 50%

3387/244000

Условные обозначения

0 мм ————— 124 мм

осадки, мм

- 35 кВт
- 110 кВт
- 150 кВт
- 220 кВт
- 350 кВт
- 400 кВт
- 500 кВт
- 750 кВт
- 1150 кВт
- Не определено

- линии электропередач

20 - количество осадков (УГМС), мм

15 - порывы ветра (УГМС), м/с

- прогноз нарушения ЛЭП (УГМС)

321/20 - протяженность ЛЭП/ТП (шт.)

19/330 - кол-во домов /населения

60% - износ электроэнергетических систем

Город - муниципальное образование

МО ГО Сыктывкар

0.80 мм

Сыктывкар 0.8

Вильгорт 0.8

Прогноз на 10.07.2024 15:00

Прогнозируемые данные по часам



+0ч

+6ч

+12ч

+18ч

+24ч

+30ч

+36ч

+42ч

+48ч

+54ч

+60ч

+66ч

+72ч

+78ч

+84ч

+90ч

+96ч

+102ч

+108ч

+114ч

+120ч

+126ч

+132ч

+138ч

+144ч

+150ч

ГУ МЧС России по Республике Коми

АРМ №9

15:30 09.07.2024

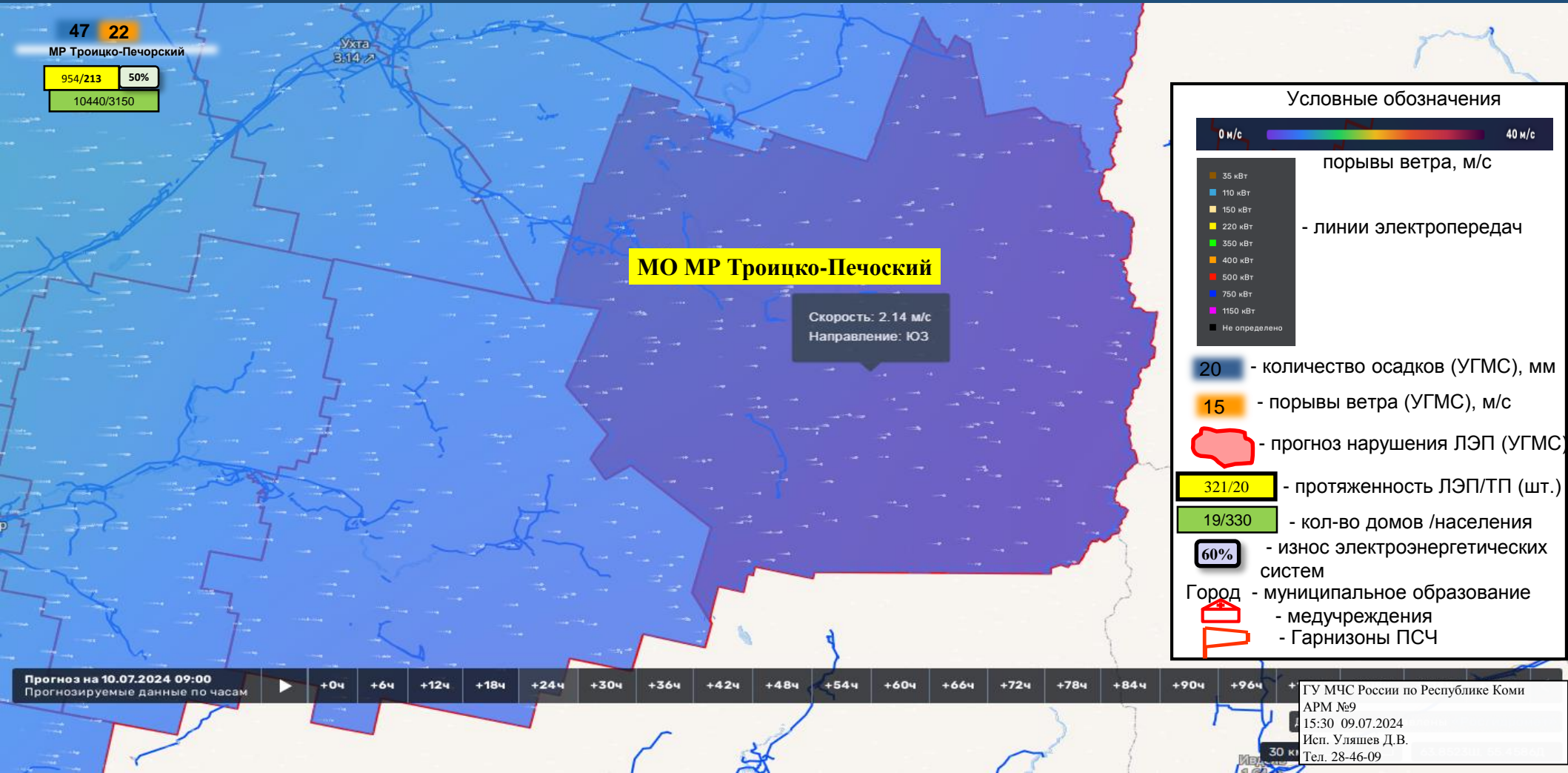
Исп. Уляшев Д.В.

Тел. 28-46-09

10 км

ИНФОРМАЦИОННЫЕ МАТЕРИАЛЫ ПО ПОРЫВАМ ВЕТРА НА ТЕРРИТОРИИ МО МР «ТРОИЦКО-ПЕЧОРСКИЙ» РЕСПУБЛИКИ КОМИ (РИСК НАРУШЕНИЯ ЭЛЕКТРОСНАБЖЕНИЯ НА 10.07.2024)

Исх. № 1095-2-4-1 от 09.07.2024



ИНФОРМАЦИОННЫЕ МАТЕРИАЛЫ ПО ОСАДКАМ НА ТЕРРИТОРИИ МО МР «ТРОИЦКО-ПЕЧОРСКИЙ» РЕСПУБЛИКИ КОМИ (РИСК НАРУШЕНИЯ ЭЛЕКТРОСНАБЖЕНИЯ НА 10.07.2024)

Исх. № 1095-2-4-1 от 09.07.2024



Прогноз на 10.07.2024 15:00
Прогнозируемые данные по часам

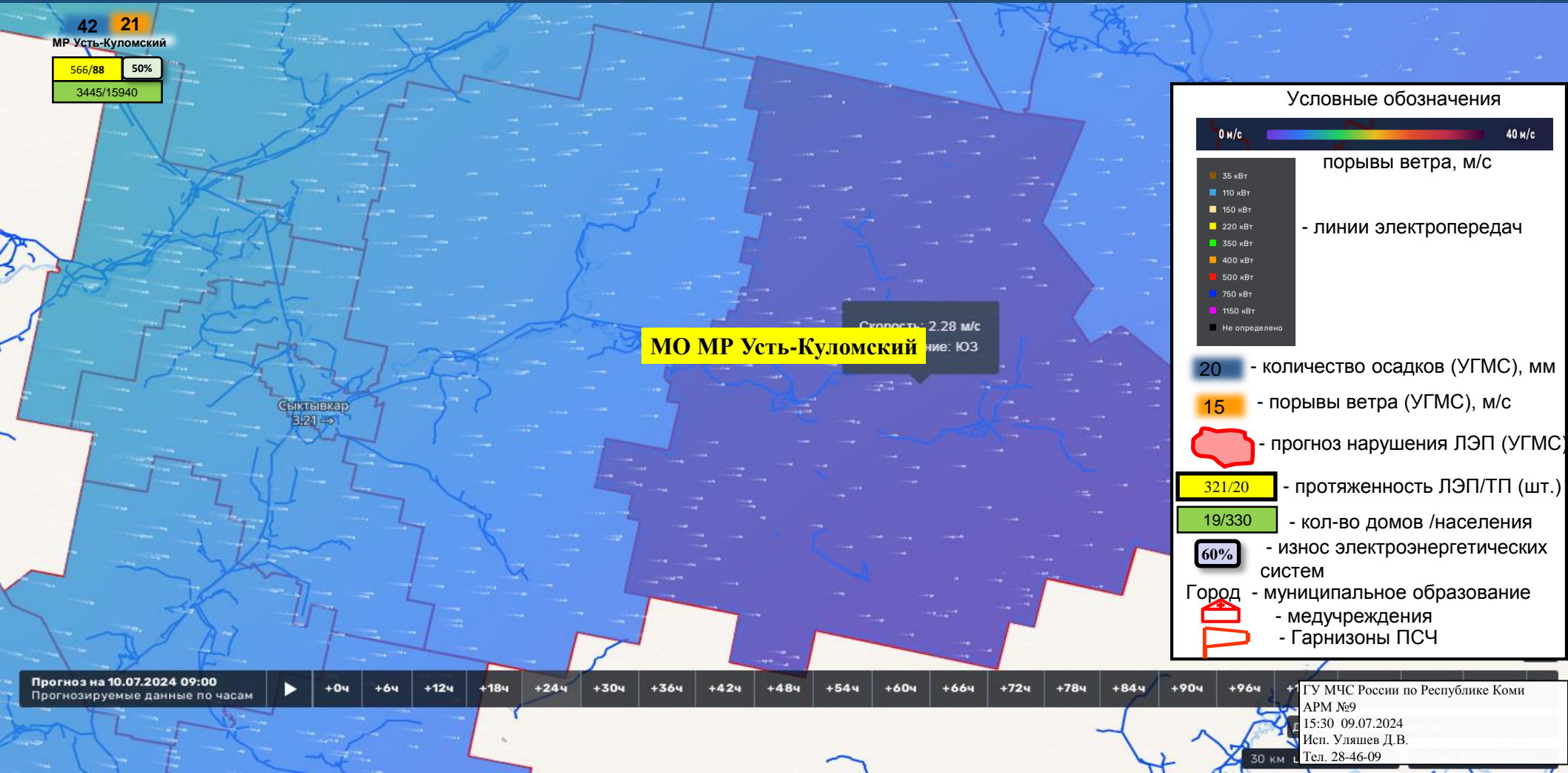
- +0ч
- +6ч
- +12ч
- +18ч
- +24ч
- +30ч
- +36ч
- +42ч
- +48ч
- +54ч
- +60ч
- +66ч
- +72ч
- +78ч
- +84ч
- +90ч
- +96ч
- +102ч

ГУ МЧС России по Республике Коми
АРМ №9
15:30 09.07.2024
Исп. Уляшев Д.В.
Тел. 28-46-09

30 км

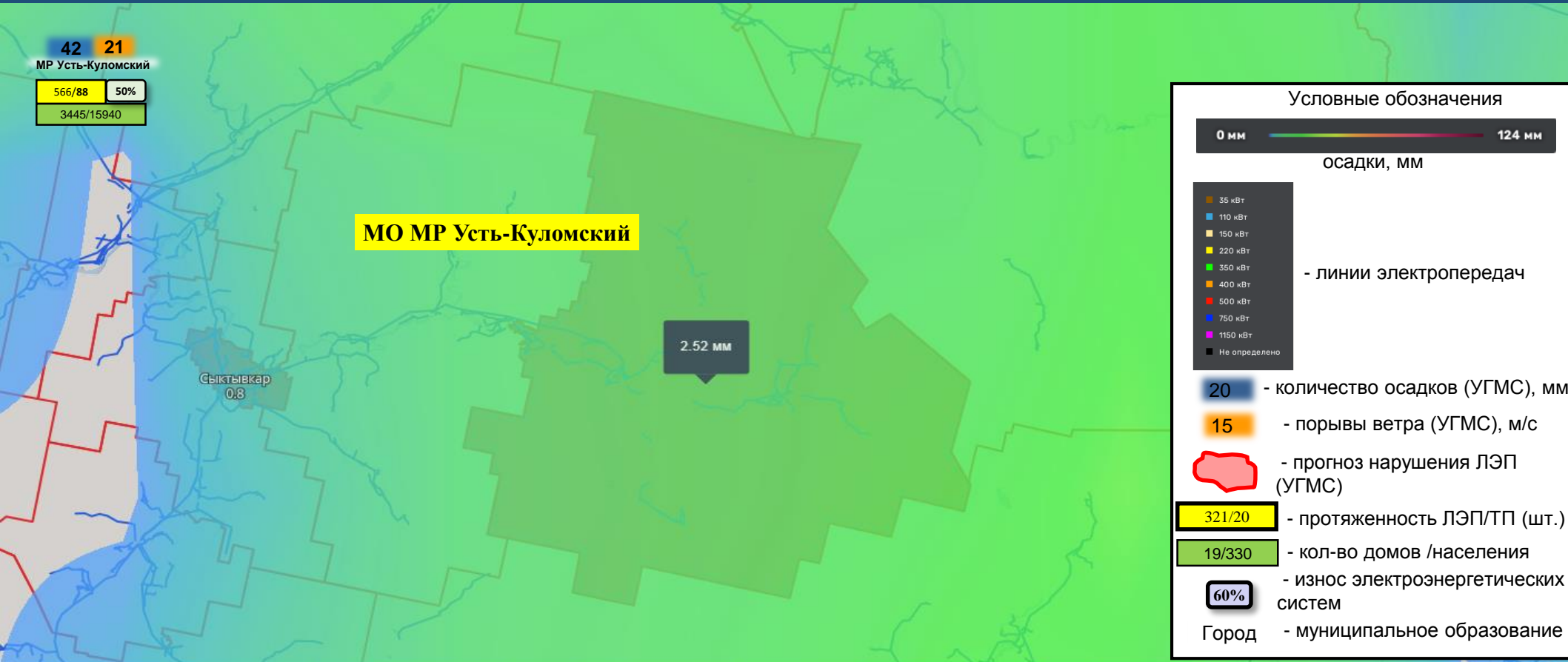
ИНФОРМАЦИОННЫЕ МАТЕРИАЛЫ ПО ПОРЫВАМ ВЕТРА НА ТЕРРИТОРИИ МО МР «УСТЬ-КУЛОМСКИЙ» РЕСПУБЛИКИ КОМИ (РИСК НАРУШЕНИЯ ЭЛЕКТРОСНАБЖЕНИЯ НА 10.07.2024)

Исх. № 1095-2-4-1 от 09.07.2024



ИНФОРМАЦИОННЫЕ МАТЕРИАЛЫ ПО ОСАДКАМ НА ТЕРРИТОРИИ МО МР «УСТЬ-КУЛОМСКИЙ» РЕСПУБЛИКИ КОМИ (РИСК НАРУШЕНИЯ ЭЛЕКТРОСНАБЖЕНИЯ НА 10.07.2024)

Исх. № 1095-2-4-1 от 09.07.2024



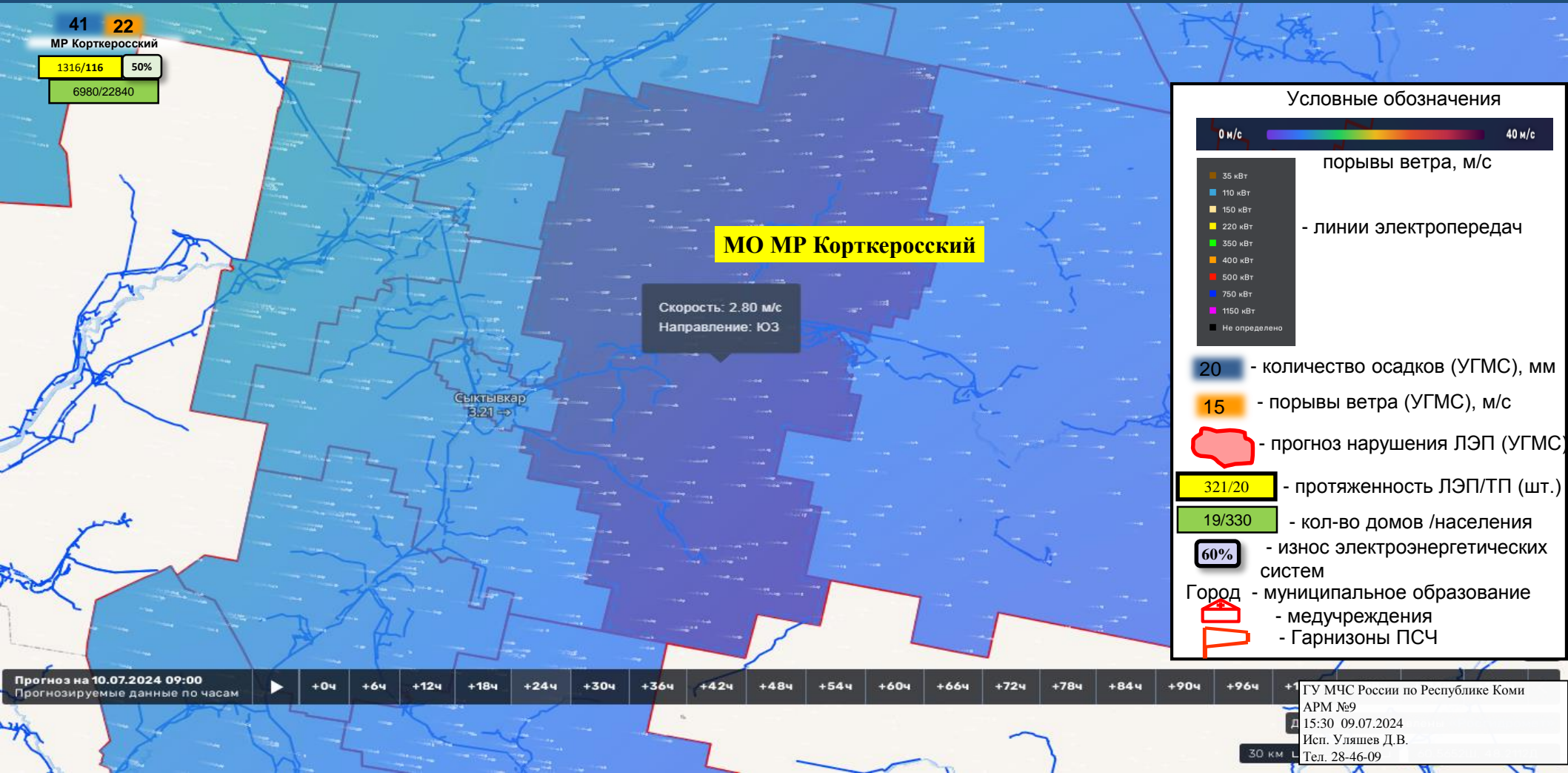
Прогноз на 10.07.2024 15:00
Прогнозируемые данные по часам

- +0ч
- +6ч
- +12ч
- +18ч
- +24ч
- +30ч
- +36ч
- +42ч
- +48ч
- +54ч
- +60ч
- +66ч
- +72ч
- +78ч
- +84ч
- +90ч
- +96ч
- +102ч

ГУ МЧС России по Республике Коми
АРМ №9
Д: 15:30 09.07.2024
Исп. Уляшев Д.В.
Тел. 28-46-09

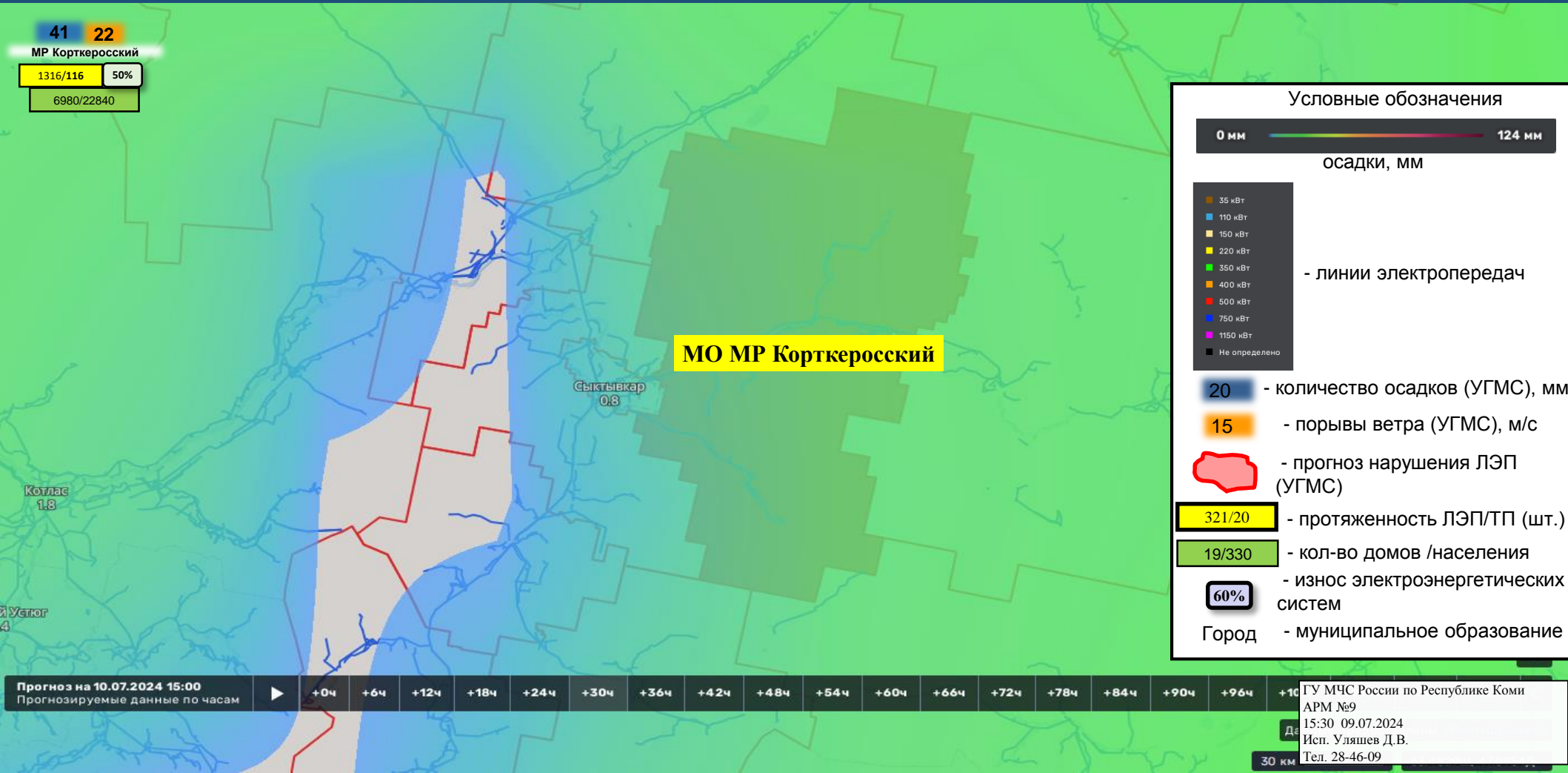
ИНФОРМАЦИОННЫЕ МАТЕРИАЛЫ ПО ПОРЫВАМ ВЕТРА НА ТЕРРИТОРИИ МО МР «КОРТКЕРОССКИЙ» РЕСПУБЛИКИ КОМИ (РИСК НАРУШЕНИЯ ЭЛЕКТРОСНАБЖЕНИЯ НА 10.07.2024)

Исх. № 1095-2-4-1 от 09.07.2024



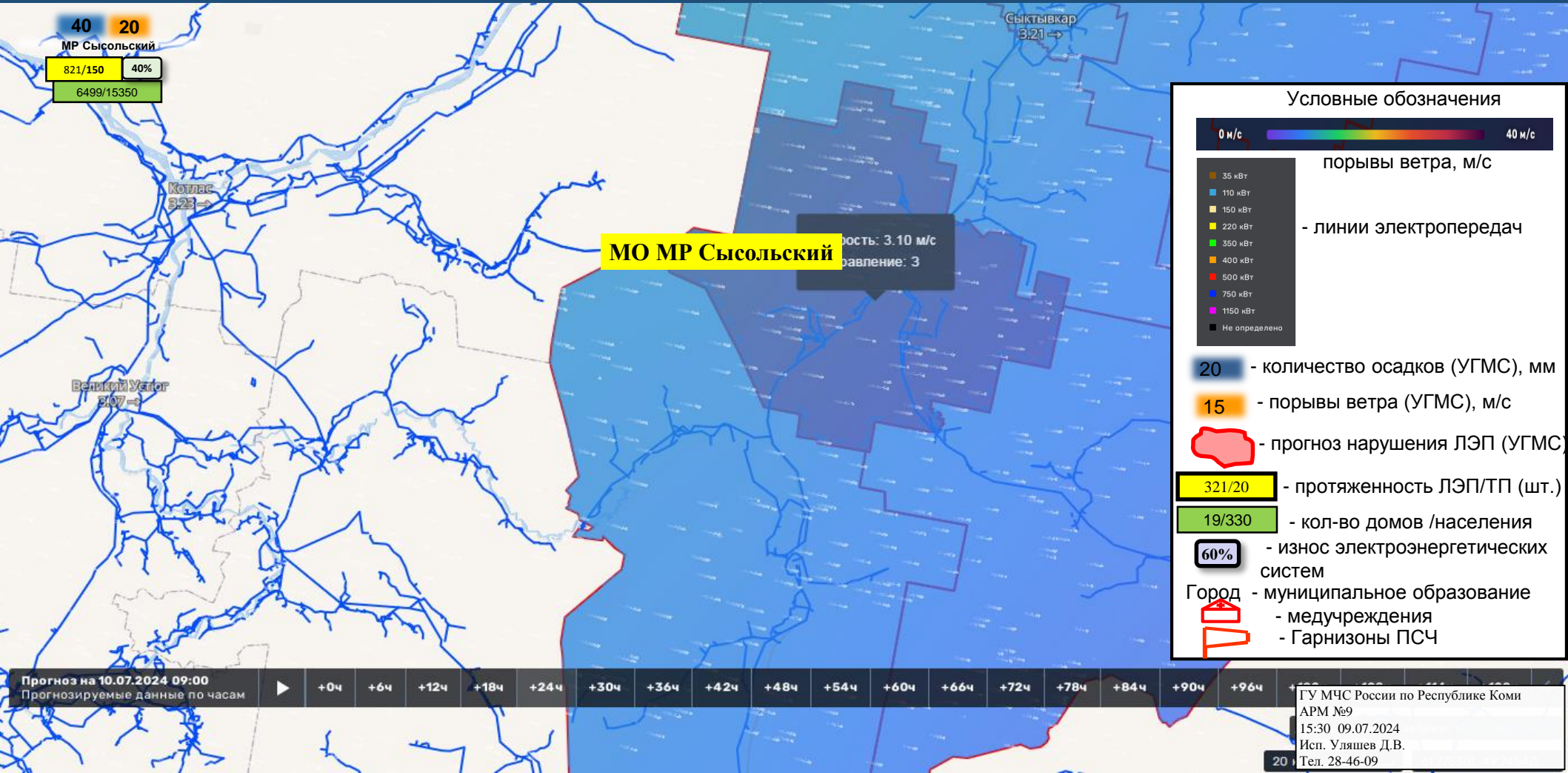
ИНФОРМАЦИОННЫЕ МАТЕРИАЛЫ ПО ОСАДКАМ НА ТЕРРИТОРИИ МО МР «КОРТКЕРОССКИЙ» РЕСПУБЛИКИ КОМИ (РИСК НАРУШЕНИЯ ЭЛЕКТРОСНАБЖЕНИЯ НА 10.07.2024)

Исх. № 1095-2-4-1 от 09.07.2024



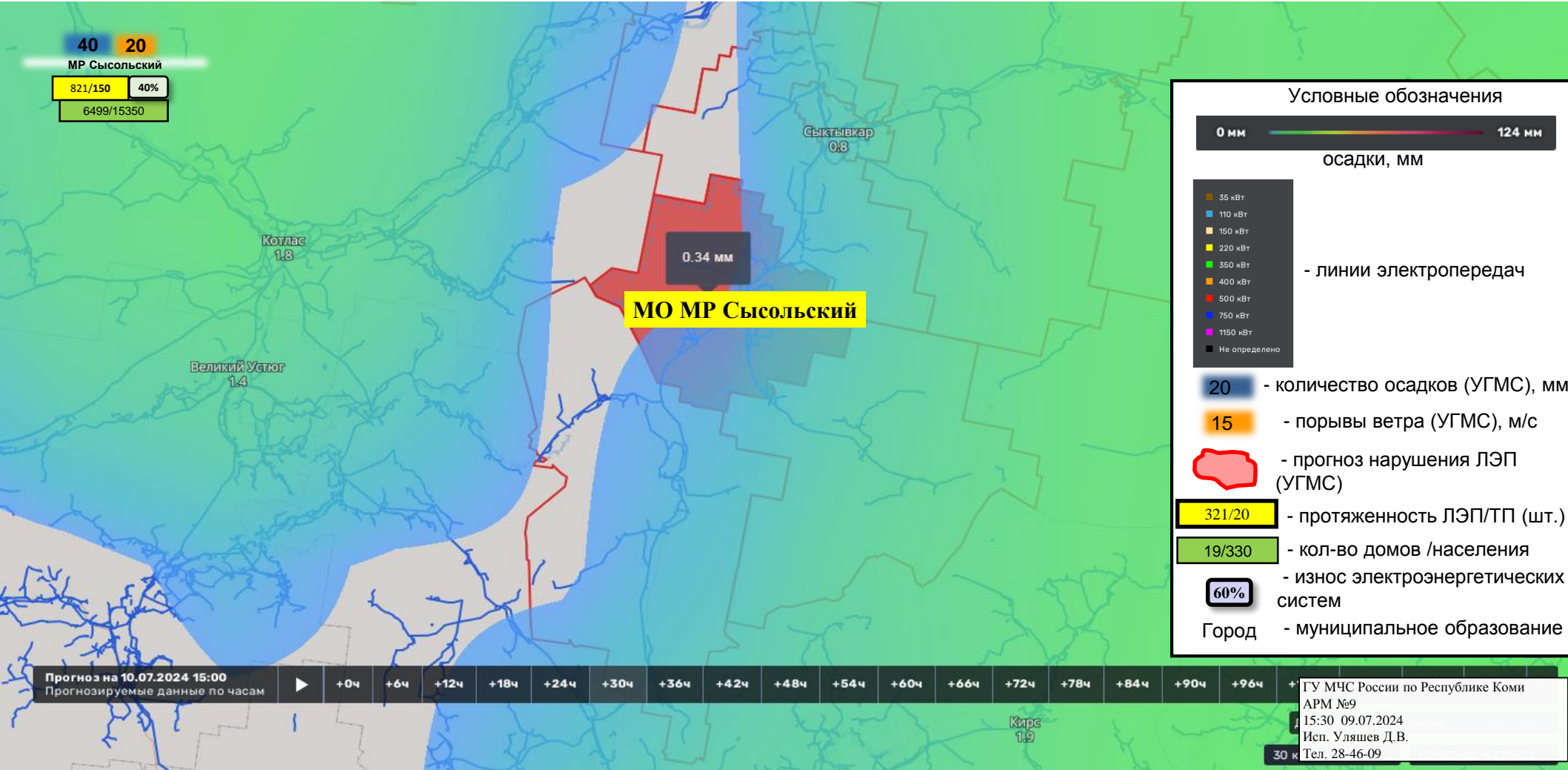
ИНФОРМАЦИОННЫЕ МАТЕРИАЛЫ ПО ПОРЫВАМ ВЕТРА НА ТЕРРИТОРИИ МО МР «СЫСОЛЬСКИЙ» РЕСПУБЛИКИ КОМИ (РИСК НАРУШЕНИЯ ЭЛЕКТРОСНАБЖЕНИЯ НА 10.07.2024)

Исх. № 1095-2-4-1 от 09.07.2024



ИНФОРМАЦИОННЫЕ МАТЕРИАЛЫ ПО ОСАДКАМ НА ТЕРРИТОРИИ МО МР «СЫСОЛЬСКИЙ» РЕСПУБЛИКИ КОМИ (РИСК НАРУШЕНИЯ ЭЛЕКТРОСНАБЖЕНИЯ НА 10.07.2024)

Исх. № 1095-2-4-1 от 09.07.2024



40 20
МР Сысольский
821/150 40%
6499/15350

Условные обозначения

0 мм — 124 мм
осадки, мм

- 35 кВт
- 110 кВт
- 150 кВт
- 220 кВт
- 350 кВт
- 400 кВт
- 500 кВт
- 750 кВт
- 1150 кВт
- Не определено

- линии электропередач

20 - количество осадков (УГМС), мм
15 - порывы ветра (УГМС), м/с
- прогноз нарушения ЛЭП (УГМС)

321/20 - протяженность ЛЭП/ТП (шт.)
19/330 - кол-во домов /населения
60% - износ электроэнергетических систем
Город - муниципальное образование

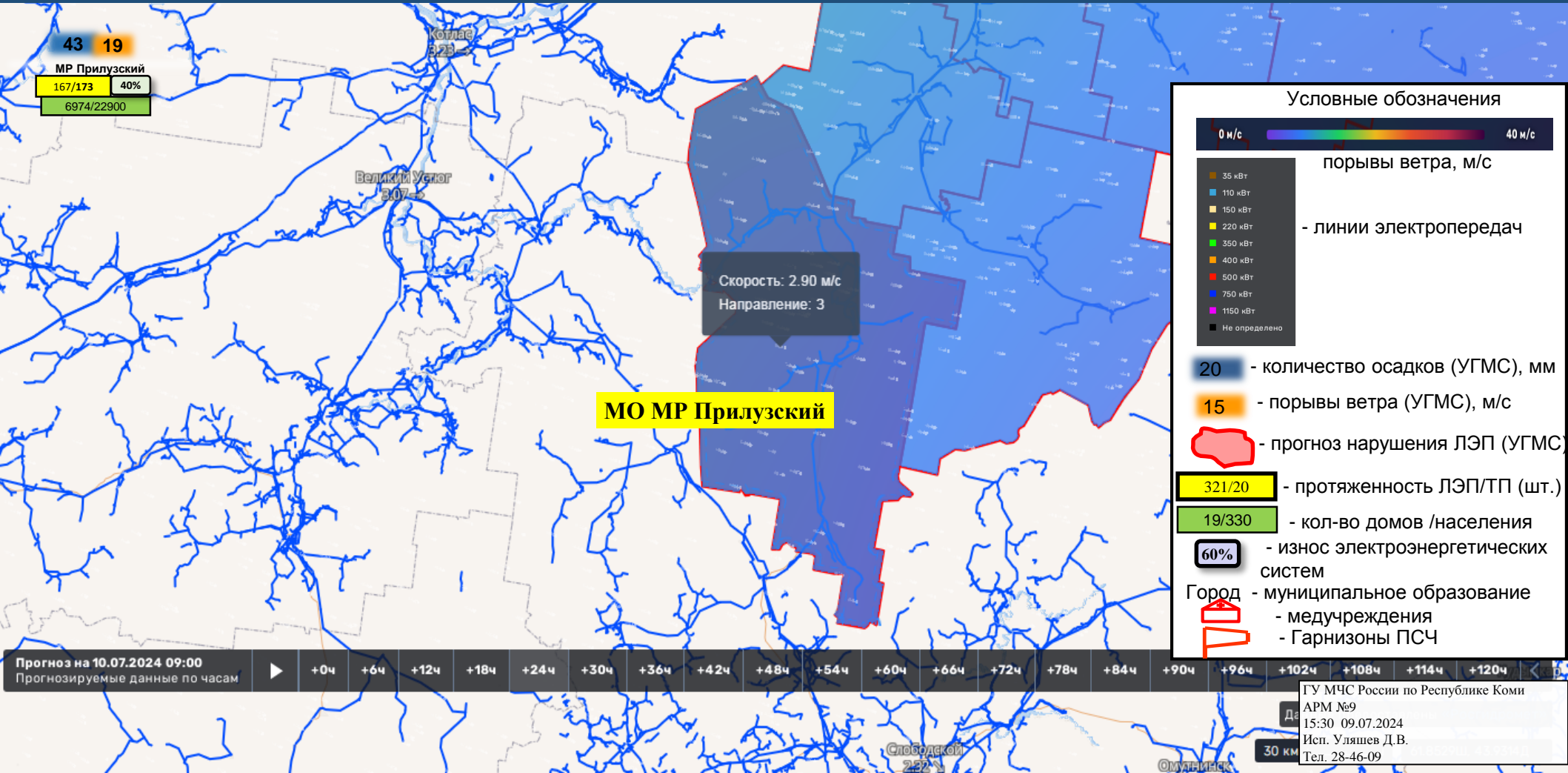
Прогноз на 10.07.2024 15:00
Прогнозируемые данные по часам

+0ч +6ч +12ч +18ч +24ч +30ч +36ч +42ч +48ч +54ч +60ч +66ч +72ч +78ч +84ч +90ч +96ч

ГУ МЧС России по Республике Коми
АРМ №9
15:30 09.07.2024
Исп. Уляшев Д.В.
Тел. 28-46-09

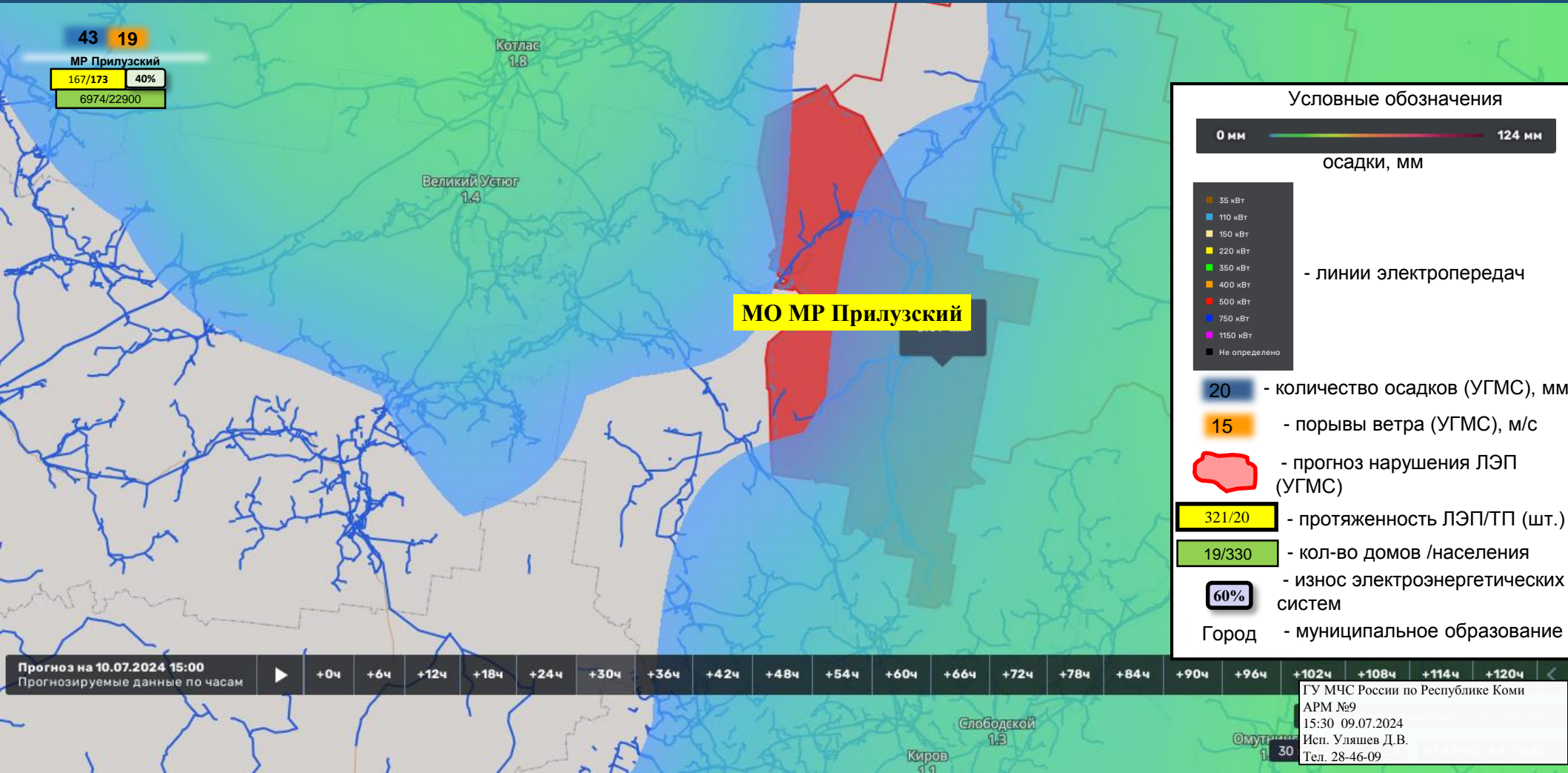
ИНФОРМАЦИОННЫЕ МАТЕРИАЛЫ ПО ПОРЫВАМ ВЕТРА НА ТЕРРИТОРИИ МО МР «ПРИЛУЗСКИЙ» РЕСПУБЛИКИ КОМИ (РИСК НАРУШЕНИЯ ЭЛЕКТРОСНАБЖЕНИЯ НА 10.07.2024)

Исх. № 1095-2-4-1 от 09.07.2024



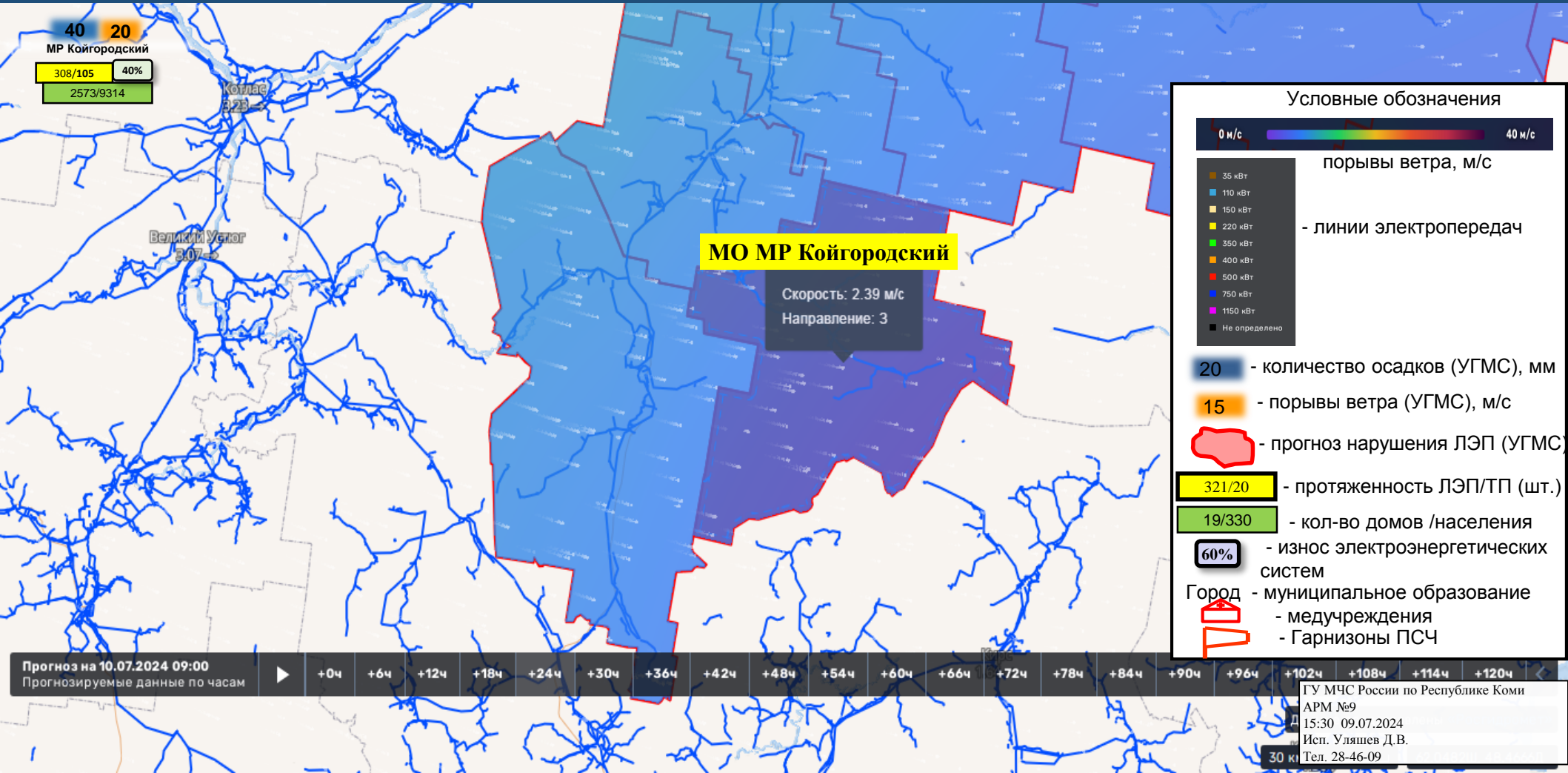
ИНФОРМАЦИОННЫЕ МАТЕРИАЛЫ ПО ОСАДКАМ НА ТЕРРИТОРИИ МО МР «ПРИЛУЗСКИЙ» РЕСПУБЛИКИ КОМИ (РИСК НАРУШЕНИЯ ЭЛЕКТРОСНАБЖЕНИЯ НА 10.07.2024)

Исх. № 1095-2-4-1 от 09.07.2024



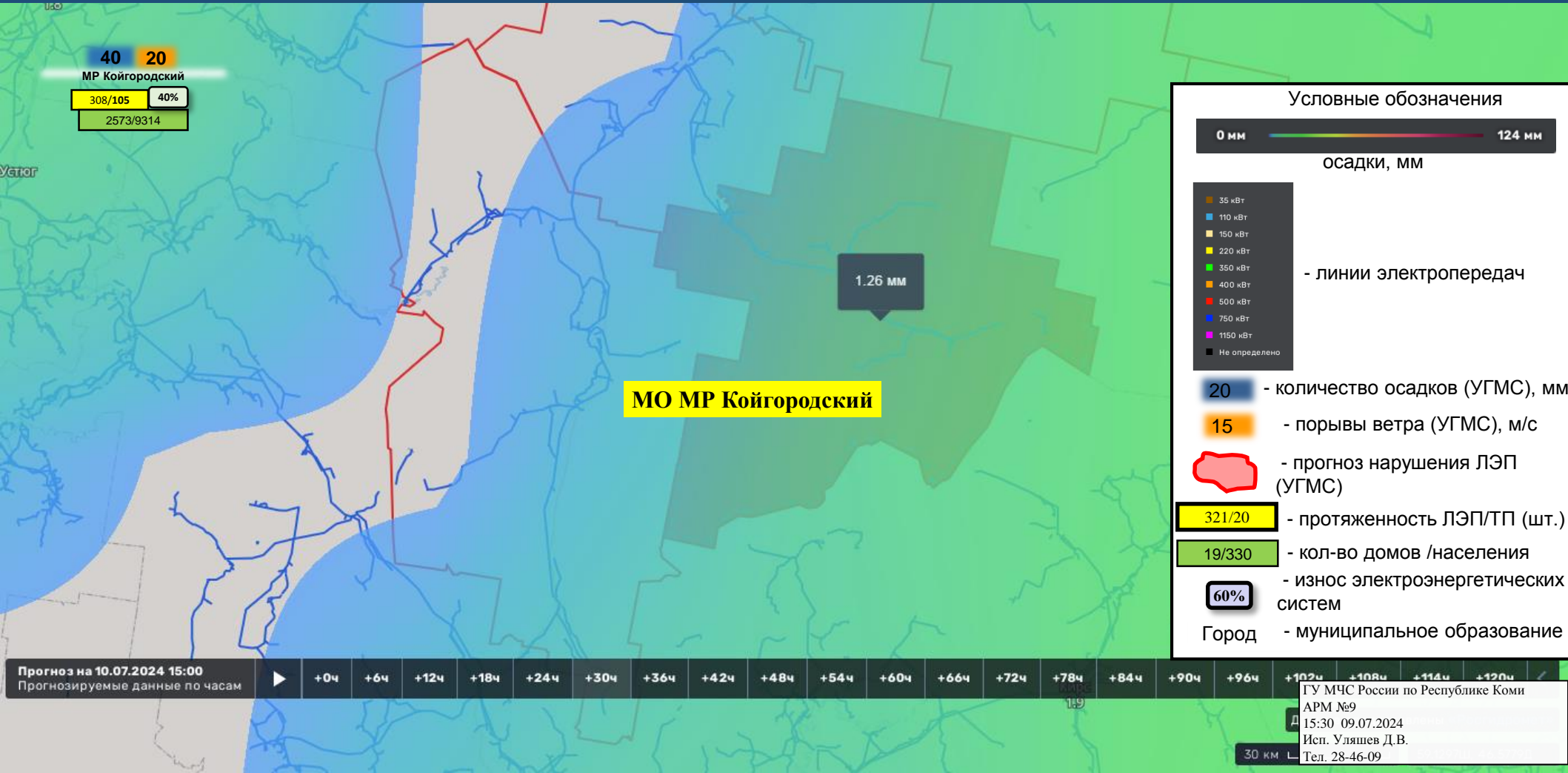
ИНФОРМАЦИОННЫЕ МАТЕРИАЛЫ ПО ПОРЫВАМ ВЕТРА НА ТЕРРИТОРИИ МО МР «КОЙГОРОДСКИЙ» РЕСПУБЛИКИ КОМИ (РИСК НАРУШЕНИЯ ЭЛЕКТРОСНАБЖЕНИЯ НА 10.07.2024)

Исх. № 1095-2-4-1 от 09.07.2024



ИНФОРМАЦИОННЫЕ МАТЕРИАЛЫ ПО ОСАДКАМ НА ТЕРРИТОРИИ МО МР «КОЙГОРОДСКИЙ» РЕСПУБЛИКИ КОМИ (РИСК НАРУШЕНИЯ ЭЛЕКТРОСНАБЖЕНИЯ НА 10.07.2024)

Исх. № 1095-2-4-1 от 09.07.2024



40 20
МР Койгородский
308/105 40%
2573/9314

МО МР Койгородский

1.26 мм

Условные обозначения

0 мм — 124 мм
осадки, мм

- 35 кВт
- 110 кВт
- 150 кВт
- 220 кВт
- 350 кВт
- 400 кВт
- 500 кВт
- 750 кВт
- 1150 кВт
- Не определено

- линии электропередач

20 - количество осадков (УГМС), мм

15 - порывы ветра (УГМС), м/с

— прогноз нарушения ЛЭП (УГМС)

321/20 - протяженность ЛЭП/ТП (шт.)

19/330 - кол-во домов /населения

60% - износ электроэнергетических систем

Город - муниципальное образование

Прогноз на 10.07.2024 15:00
Прогнозируемые данные по часам

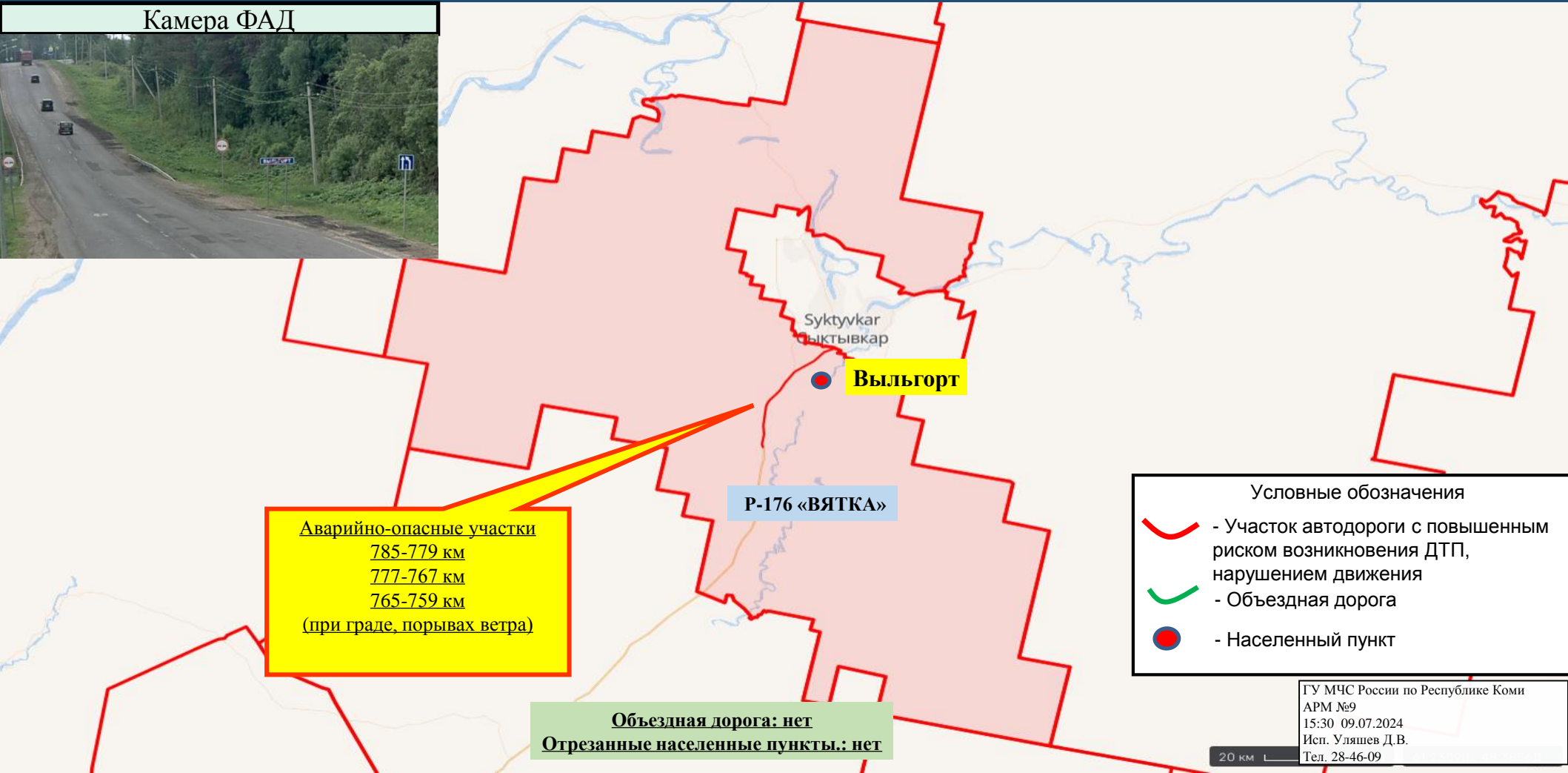
+0ч +6ч +12ч +18ч +24ч +30ч +36ч +42ч +48ч +54ч +60ч +66ч +72ч +78ч +84ч +90ч +96ч +102ч +108ч +114ч +120ч

ГУ МЧС России по Республике Коми
АРМ №9
Д 15:30 09.07.2024
Исп. Уляшев Д.В.
Тел. 28-46-09

30 км

ИНФОРМАЦИОННЫЕ МАТЕРИАЛЫ ПО РИСКУ НАРУШЕНИЯ ТРАНСПОРТНОГО СООБЩЕНИЯ, СВЯЗАННЫХ
С НЕБЛАГОПРИЯТНЫМИ МЕТЕОЯВЛЕНИЯМИ
НА ФЕДЕРАЛЬНОЙ АВТОДОРОГЕ Р-176 «ВЯТКА» В СЫКТЫВДИНСКОМ РАЙОНЕ НА 10.07.2024




Камера ФАД



Аварийно-опасные участки
785-779 км
777-767 км
765-759 км
(при граде, порывах ветра)

Объездная дорога: нет
Отрезанные населенные пункты.: нет

Условные обозначения

-  - Участок автодороги с повышенным риском возникновения ДТП, нарушением движения
-  - Объездная дорога
-  - Населенный пункт

ГУ МЧС России по Республике Коми
АРМ №9
15:30 09.07.2024
Исп. Уляшев Д.В.
Тел. 28-46-09

20 км